

새주소 도로명부여 승인에 따른
제안설명 및 도로명제정 참고자료



영 등 포 구

(주요시책업무추진단)

1. 새주소부여사업 추진개요

□ 추진배경 및 효과

- 현행 주소체계는 1910년 일제가 조세징수를 목적으로 부여한 토지 지번을 사용하고 있으나, 그동안 인구증가와 경제발전에 따른 토지의 분할·합병 등으로 지번이 불규칙하고 연계성이 부족하여 화재 및 범죄 등 각종 재난사고시 신속한 대처가 곤란하고 사회적 비용이 발생.
- 따라서 물류비 절감을 통한 국가경쟁력 강화와 토지, 건물 및 도로의 전산망 구축으로 도시정보화 기반을 조성하고 긴급출동이 필요한 화재, 범죄 등 각종 재난시 긴급대처하기 위하여 2004까지 전국적으로 실시.

□ 추진경과

- 1996. 7. 5 『국가경쟁력기획단』에서 사업추진방향 제시
- 1998. 8. 13 새주소부여사업추진반 구성(5명)
- 1998. 12. 31 건물주출입구 및 도로구간 등 현장 기초조사 완료
- 1999. 12. 10 도로명제정(보완) 완료
- 2000. 5. 12 도로명제정(안) 학회 자문완료
- 2000. 7. 21 도로구간 및 도로명제정(안) 재검토 시달
(부적합 도로명 주민의견 수렴, 재심의)

□ 추진기간 : '98. 8 ~ 2001. 12. 31

□ 사업 추진현황

○ 도로망 위계별 현황

(단위 : 구간수)

구분	시도(市道)			구도(區道)				비 고
	소계	주간선 도로	보조간선 도로	소계	보조간선급 소로	소로	골목길	
합계	26	10	16	746	2	419	325	

○ 도로망 체계구성 및 부여주체

도로위계	구간수	가로명	부여주체	비고
합계	772			
주간선 도로	10	용호로, 대방로, 시흥대로, 도림천로, 노들길, 양화로, 선유로, 경인로, 성산로, (서강대로)	서울시	세부내역 별첨
보조간선 도로	16	가마산길, 신길로, 여의동로, 여의서로, 의사당로, 노량진로, 영등포로, 양평로, 버드나룻길, 대림로, 도신로, 당산로, 공단로, 도림로, 상도동길, (대방천로)		
보조간선급 소로	2	* 도로명 부여대상	영등포구	지명위원회 심의·결정
소로	419			
골목길	325			

* ()안의 도로명은 자치구 의견을 수렴하여 『서울특별시지명위원회』에서 심의·확정 예정

○ 동별 도로명 부여현황

(단위 : 구간)

동별	계	영1동	영2동	영3동	여의동	당산1동	당산2동	도림1동	도림2동	문래1동	문래2동	양평1동	양평2동	신길1동	신길2동	신길3동	신길4동	신길5동	신길6동	신길7동	대림1동	대림2동	대림3동
도로명	419	4	35	15	21	31	31	6	7	25	15	16	17	16	14	27	8	21	24	10	24	24	28

* 2개동에 연결된 구간의 도로명은 해당동의 협의를 거쳐 선임동에서 처리

□ 향후 사업추진 계획

- 새주소 전산통합시스템 구축 : 2000. 11 ~ 2001. 10
- 도로명판 및 건물번호판 제작·설치 발주 및 계약 : 2000. 10. ~ 12
- 도로명 제정 확정 : 2000. 12. 31
- 대 시민 홍보 : 2000. 8. ~ 2001. 12
- 사업완료 및 운영 : 2001. 10 ~ 12

1. 도로구간 설정

□ 도로구간(기·종점) 설정 근거

- 행정자치부 도로명 및 건물번호부여 실무편람('98. 12)
- 서울시 도로구간 설정원칙('99. 5. 10)

□ 도로체계 분류(도로기능)

[용어정의]

- 도로망 : 도로법 제14조 및 제17조의2 규정에 의거 시장 또는 구청장이
인정한 특별시도 및 구도 노선에 의하여 구성되는 노선망
- 주간선도로 : 서울특별시도 노선중 일반 간선도로에 해당하는 가로명
도로로써 도시내 주요 지역간을 연결하고 대량 통과기능을
수행하는 도로
- 보조간선도로 : 서울특별시도 노선중 도시내 주간선도로와 소로의
중간에서 도시 교통의 집산기능을 수행하는 도로
- 보조간선급소로 : 특별시도 노선에 해당되지 않으나 도로의 규모나
기능이 보조간선도로에 해당하는 도로
- 소 로 : 주·보조간선도로 이외의 도로로서 간선도로에서 분기되어
도로구획내로 접근하는 기능을 수행한 도로
- 골목길 : 소로에서 분기되어 개별건물에 접근하는 국지도로

[기본개념]

- 간선도로부터 각각의 건물에 이르는 실질적인 경로에 따라 구간을
설정하되, 최종 말단에 소로 또는 골목길을 간선도로상의 도로명판에
의해 안내함으로써 간선도로에서 분기되는 정보 제공
- 간선도로에서 분기되는 최초의 도로구간은 『소로』로, 소로 또는
골목길에서 다시 분기되는 도로구간은 『골목길』 위계로 구분
- 소로급 도로에 대하여는 개별 도로명을, 골목길에 대하여는 상위
소로명에 일련번호를 병기

□ 도로구획 및 도로구간 설정원칙

- 도로구간 설정은 주간선, 보조간선, 보조간선급 소로에 의해 형성되는 『도로구획』 단위로 한다.
- 소로급 도로는 도로구획을 형성하는 간선도로의 규모, 주민이용도, 대중교통에 의한 접근성 등 제반여건을 고려하여 결정하되, 개별건물에 접근하는 주진입로로써 가급적 차량진입이 가능한 도로를 설정하고, 간선도로에서 적정 진입거리를 고려하여 구간을 설정한다.
- 골목길 구간은 소로로부터 개별건물에 이르는 실제 경로를 제시할 수 있도록 설정하는 것을 기본원칙으로하되, 소로구간의 형태에 따라 다음 예시와 같이 설정한다.
 - 소로들의 활용도가 균등한 경우, 간선도로의 방향 또는 차량진행 방향에 의한다.
 - 중심소로의 구분이 가능한 경우, 간선도로로부터 분기되는 소로중 특히 이용도가 높은 중심소로가 있는 경우, 이 중심소로로부터 양방향 분기한다.
 - 소로 및 골목길이 차량의 원활한 소통이 가능한 규모로서 현지 여건상 단일 도로구간으로 설정하는 것이 효율적인 경우, 도로구간은 상호 교차할 수 있다.
- 골목길의 분기가 불필요한 소로가 간선도로에서 규칙적으로 분기되는 경우 소로명에 번호를 병기할 수 있다.
이때 소로번호는 간선도로의 방향 또는 차량진행 방향에 의한다.
- 도로구간의 기·종점
 - 소로 및 골목길의 기점은 상위도로에서 분기되는 분기점을 그 기점으로 한다.

□ 우리구 도로구획 현황

- 위의 『서울시지침』을 기본으로 하고, 경부철도를 중심축으로 북측은 비교적 도로 구획이 잘 정비된 지역인 반면, 남측은 주택밀집 지역으로 구분되는 우리구 지역특성을 고려하여 설정하였으며,
- 우리구 도로구획은 주·보조간선도로를 경계로 도로구간 설정의 기본개념이 충족될수 있도록 총 30개권역, 746개 도로구간으로 설정
※ 구획별 도로구간 현황 별첨

2. 도로명 부여원칙

□ 행정자치부 기본지침

- 모든 도로구간에는 고유한 도로명을 부여하는 것을 원칙으로 함.
다만, 소로 및 골목길의 도로에서 하나의 도로에 여러개의 단(短) 구간 도로가 분기 또는 병행하게 나열되어 있어 도로명 부여가 곤란한 경우에는 주진입로의 도로명에 일련번호를 붙여 도로명을 부여할 수 있음

예) 주진입로가 은모래길인 경우, 은모래1길, 은모래2길 ... 등

- 도로명은 다른 도로와 구별하기 위하여 부여되는 고유명사와 도로를 나타내는 보통명사로 구성

예) 영등포(고유명사) + 길(보통명사)

- 주간선도로, 보조간선도로, 소로의 도로명은 고유명사의 음률에 따라 『로』 또는 『길』로 부여
- 골목길은 『길, 골목, 고개, 굽이, 마당』 등 지역특성에 맞게 다양한 도로명 부여가능

□ 세부지침

- 제1원칙 : 기초자치단체 내에서 중복사용 금지
- 제2원칙 : 기존 도로명 유지
- 기존 도로구간이 변경되더라도 가급적 기존도로명 부여
- 제3원칙 : 역사성 반영
- 도로구간내의 유적이거나 역사적인물, 지방연혁, 문화재 등과 역사적 사실을 반영하여 도로명을 부여
- 제4원칙 : 중앙 도로명 표기
- 도시의 중앙을 통과하는 간선도로는 “중앙로”, “중앙길” 등 도로명 부여

- 제5원칙 : 지역적 특성 반영
 - 도로명의 고유명사 또는 보통명사에 지역특성과 상태가 나타날 수 있도록 부여(00고개길, 00언덕길, 00오름길, 00내리막길 등)
- 제6원칙 : 권역별 특성화
 - 도시의 도로망체계도를 몇 개의 권역으로 나눠 권역별로 꽃, 식물, 동물, 산, 강, 하천, 국가의 주요인물 등 이름을 인용하여 도로명 부여
- 제7원칙 : 연결도시명 적용
 - 국도, 주요간선도로 및 보조간선도로 등 인접도시와 연결된 경우 인접도시 이름부여
- 제8원칙 : 공공·주요시설명 적용
 - 도로구간내에 있는 공공시설 및 주요시설의 이름을 도로명에 적용
- 제9원칙 : 방향성 부여
 - 도로이름에 도로의 진행방향을 반영하여 길 이름만으로도 도로구간의 방향 및 방위를 알 수 있도록 도로명 부여
(예 : 00동길, 00서길, 00남길, 00북길 등)
- 제10원칙 : 다중집회 특성 부여
 - 많은 사람이 모여 행사를 치를 수 있는 도로는 예외적으로 고유명사뒤에 보통명사로 “광장, 거리”를 붙여 도로명 부여

□ 서울특별시 도로명 부여원칙

- 현행 가로명은 시민편의를 위해 가급적 존치
- 도로 및 도로시설물 명칭의 제·개정
 - 도시 및 가로의 특성과 기능을 부각 시킴
 - 가급적 아름답고 유서 깊은 순수 우리말을 사용
 - 한문, 외래어를 혼용치 말고, 순수 우리말, 토박이 말로 작명
 - 인명보다 지역의 고유한 지명, 역사적 유적지등을 인용

- 익히기 쉽고, 부르기 쉬운 명칭 선택
- 가로명의 앞 말은
 - 관행으로 사용하는 명칭, 중심 지명을 활용하여 시민편의를 도모하되, 구와 동명의 첫자를 딴 명칭은 지양(예 : 석계길 - 석관동과 월계동)
 - 역사적 인물의 호, 향토사적명을 활용, 시민의 역사 의식을 함양
 - 전래된 옛지명, 이름이 있는 지형지물을 활용, 가로의 특성을 부각
- 가로명의 뒷 말은
 - 간선일 때는 『로』, 지선일 때는 『길』을 원칙
 - 예외) 앞말이 순수 우리말이거나 발음이 어색한 경우
- 외국 및 다른 시·도의 도시명 인용 지양

□ **우리구 도로명부여(안) 적용내용**

- 찾기쉬운 공공시설명 또는 주요시설명 우선 반영
- 주요지형지물, 지역유래, 지역특성을 살리되 주민 인지도 고려
- 해당지역과 연계성이 없는 막연한 표현, 흔한 보통명사, 막연한 방향표시, 숫자등은 가급적 지양
- 2개동이상에 연결된 도로명, 중복된 도로명, 유사한 도로명은 해당 동간 협의 조정
- 전문기관(한국땅이름학회) 자문결과를 대부분 수용함

3. 도로명 자문결과

□ 자문기관

- 한국땅이름학회
- 한글학회
- 국어국립연구원

□ 자문경위

- 자문의뢰 : 2000. 3. 10, 한국땅이름학회
 - 한글학회는 한국땅이름학회와 협의하여 한국땅이름학회에서 자문처리
키로함.
 - 국립국어연구원은 인력 및 예산상의 문제로 자문의뢰 반려(타구) 함.

□ 자문사항

- 우리구 동도로명제정협의회에서 제정한 396개 도로명에 대한 도로명
으로서 적합성, 용어의 적정성 등

□ 자문기관 의견

- 특별한 이유가 없는한 「~로」 은 「~길」 로 통일
- 초등학교가 있는 곳은 「~새싹」 길로,
- 중,고등학교가 있는 곳은 「~기둥」 길로,
(여자고등학교는 「~예똥」 길)
- 어려운 한자어, 외래어는 순우리말 사용

□ 자문결과

《 잘된점 》

- 역사성이 많이 반영되었음.
- 기점과 종점을 잘 정함
- 우리말을 잘 활용함
- 옛지명을 반영함

《 재고하여야 할점 》

- 「~길」 과 「~로」 의 구분이 모호함
- 일반명사처럼 들리는 것이 있음
- 토박이 땅이름이 덜 반영됨

5. 구획별 도로구간 현황

구획별	행정동	도로구간수			비고
		계	소로	골목길	
합계		744	419	325	
1	도림2동, 대림3동	16	5	11	
2	영등포1동, 도림1동, 문래1동	44	15	29	
3	영등포1동, 신길2동	34	16	18	
4	신길1동	8	5	3	
5	대림3동	25	13	12	
6	대림2동	45	24	21	
7	신길5동, 대림3동	29	18	11	
8	신길5동, 대림1동	46	26	20	
9	신길3동	38	21	17	
10	신길3, 5동	43	21	22	
11	신길1, 7동	31	12	19	
12	신길1, 4동	35	11	24	
13	신길4, 6, 7동	46	13	33	
14	신길6동	25	17	8	
15	양평2동	22	8	14	
16	양평2동	15	8	7	
17	당산2동, 양평2동	14	12	2	
18	영등포3동, 당산2동	21	13	8	
19	영등포3동, 당산2동	11	10	1	
20	양평1동	19	14	5	
21	당산1동, 양평1동	12	9	3	
22	당산1동	19	19	0	
23	영등포2, 3동	36	20	16	
24	영등포2, 3동	9	9	0	
25	문래2동	12	12	0	
26	당산1동, 문래1동, 양평1동	7	7	0	
27	문래1, 2동	23	16	7	
28	당산1동, 문래1동	14	6	8	
29	영등포2동	23	18	5	
30	여의동	22	21	1	

6. 도로명부여 사유별 현황

사유별 분류	계(%)	도 로 명(안)
합계	419	
지역유래 및 역사성 반영	61개 (15%)	도림길, 아랫말길, 밤나무길, 목련길, 역마1길, 역마2길, 역마3길, 도당길, 신촌마을길, 뒷산길, 새전길, 통벌길, 순목길, 원종길, 감나무길, 신평길, 십자강1길, 십자강2길, 십자강3길, 십자강4길, 십자강5길, 나루터길, 전차종점길, 번대방길, 매낙골길, 덕천길, 신남길, 강박길, 가막골길, 왕자비문길, 번대리길, 버들길, 징검다리길, 당재길, 양화나루길, 양화정길, 구릉개길, 벌말길, 앞말길, 방아다리길, 옷당산길, 안당산길, 우남길, 봉영길, 이백채길, 새마을길, 도기장길, 상산전길, 오백채1길, 오백채2길, 오백채3길, 목화길, 목화소길, 삼호1길, 삼호2길, 밤꽃마을길, 양말산1길, 양말산2길, 양말산3길, 양말산4길, 양말산5길.
지역의 특성 반영	140 (33%)	모랫말길, 연안길, 미원길, 영일길, 고추말길, 원마을길, 마루나무길, 도영길, 방학꽃이길, 관문길, 양궁길, 신광길, 공당길, 고개마루길, 소나무길, 넓은마당길, 돌박재길, 밤동산길, 반달길, 지하보도길, 밤골길, 화전길, 목장길, 뚝방마을길, 은모래길, 일삼길, 샘터길, 시내길, 지름길, 서당길, 뚝들길, 아래원지1길, 아래원지2길, 아래원지3길, 동산길, 연못길, 영창길, 미송길, 신길시범길, 윗마을길, 원지막1길, 원지막2길, 금축마을길, 쉼터길, 용머리길, 새심길, 장길, 한손길, 안골길, 대추나무길, 오름길, 꽃섬길, 늘벗길, 꿈동산길, 돌담길, 신길중앙길, 신동길, 구름다리길, 쌍우물길, 꽃봉길, 옛길, 오거리길, 동이길, 옷골길, 달목길, 복돌길, 큰골길, 벚꽃길, 축복길, 소망길, 희망길, 한신해태길, 복천길, 동보마을길, 느티나무길, 롯데길, 재너머길, 경노길, 성원마을길, 강변길, 번영길, 박물관길, 등그래길, 옛터길, 동국길, 은행나무길, 강나루길, 원당산길, 당중길, 셋강길, 또래길, 진미길, 동심길, 양삼길, 삼천리길, 뒷목길, 오동나무길, 포푸라길, 원당길, 당목길, 북부중앙길, 만물길, 안양야채길, 금해길, 동남길, 동민길, 울밀길, 글마당길, 향나무길, 한우물길, 문래중앙길, 정비단지1길, 정비단지2길, 일번지길, 고수길, 문래단지길, 여울목길, 도문길, 문일길, 영화길, 영생길, 통운길, 인쇄길, 삼각1길, 삼각2길, 삼각3길, 한두래길, 중앙1길, 중앙2길, 중앙3길, 한가운길, 펌프장길, 원동길, 원서길, 은행길, 중권길, 여의나루길, 여의길, 신고개길, 분꽃길.

사유별 분류	계(%)	도로 명(안)
<p>공공 및 주요시설 반영</p>	<p>102개 (24%)</p>	<p>등기소길, 신길역길, 장훈기동길, 가로공원길, 신길시장길, 영등포공원길, 학습관길, 운동장길, 신영새싹길, 동심공원길, 영남기동길, 두암길, 대삼길, 대림역길, 중앙시장길, 다사랑길, 대림복지관길, 대동새싹길, 장마당1길, 장마당2길, 장마당3길, 장마당4길, 장마당5길, 공단역길, 영림새싹길, 신우공원길, 수목길, 원지공원길, 금한길, 우체국길, 복지마을길, 신대림새싹길, 대림기동길, 대림시장길, 대림공원길, 마을회관길, 통신대길, 우리시장길, 도림새싹길, 신길공원길, 육군관사길, 공군회관길, 공군관사길, 대신시장길, 신선길, 회관마루길, 대사미장길, 대방새싹길, 영진길, 신영길, 신평역길, 신육길, 금고길, 보라매역길, 보라길, 대길새싹길, 영신기동길, 세무서길, 당산서길, 전화국길, 파천교1길, 파천교2길, 남강길, 도서관길, 서강공원길, 영동새싹길, 양남공원길, 양평역길, 구청길, 당산공원길, 유통상가길, 양남시장길, 구민회관길, 중마루길, 경원길, 시장중앙길, 영신길, 시장역길, 영중새싹길, 중앙공원길, 성심길, 면화1길, 명화2길, 명화3길, 명화4길, 성당길, 한전길, 문래공원길, 영일시장길, 영남길, 충무길, 경방길, 신세계길, 건양길, 복음길, 방송길, 여의예동길, 자매1길, 자매2길, 태양길, 63길</p>
<p>음울과 뜻이 좋은 이름</p>	<p>116 (28%)</p>	<p>한마을길, 장미꽃길, 산수유길, 화사랑길, 모범1길, 모범2길, 새암길, 인애길, 솔길, 푸들길, 미화길, 새실길, 파란언덕길, 오솔길, 양지길, 백합길, 꽃밭1길, 꽃밭2길, 꽃밭3길, 하나로1길, 하나로2길, 하나로3길, 땡기길, 금실길, 향토길, 광명길, 꽃방울길, 샛별길, 달맞이길, 새길, 덕길, 푸른언덕길, 복사꽃길, 진길, 선길, 다복1길, 다복2길, 다복3길, 다복4길, 다복5길, 다복6길, 다복7길, 다복8길, 다복9길, 다복10길, 옛동산길, 한빛길, 실벗길, 정길, 한송이길, 무지개길, 참사랑길, 외솔길, 정고을길, 정다운길, 화합길, 은방울길, 창포길, 동백길, 초롱길, 백조길, 매화길, 모란길, 꽃담길, 상록수길, 차돌길, 한나래길, 한마음길, 다솜길, 평화길, 덕담길, 비둘기길, 아름해길, 낭만길, 장수길, 한누리길, 행복길, 새마음길, 덕목길, 알토란길, 한아름길, 아람길, 마당길, 충길, 효길, 화평길, 정든길, 빛고을길, 우정길, 글사랑길, 보람길, 만남길, 알찬길, 햇살길, 오복길, 색동길, 강나리길, 두레길, 한어울길, 늘사랑길, 동아리길, 온누리길, 요람길, 문학길, 소담길, 금길, 새싹1길, 새싹2길, 진솔길, 풍요길, 사랑길, 찬미길, 배움길, 한다름1길, 한다름2길, 한다름3길.</p>

도로구간 설정 현황도
(30개 구획)

영 등 포 구

영등포구 도로구간설정 현황도

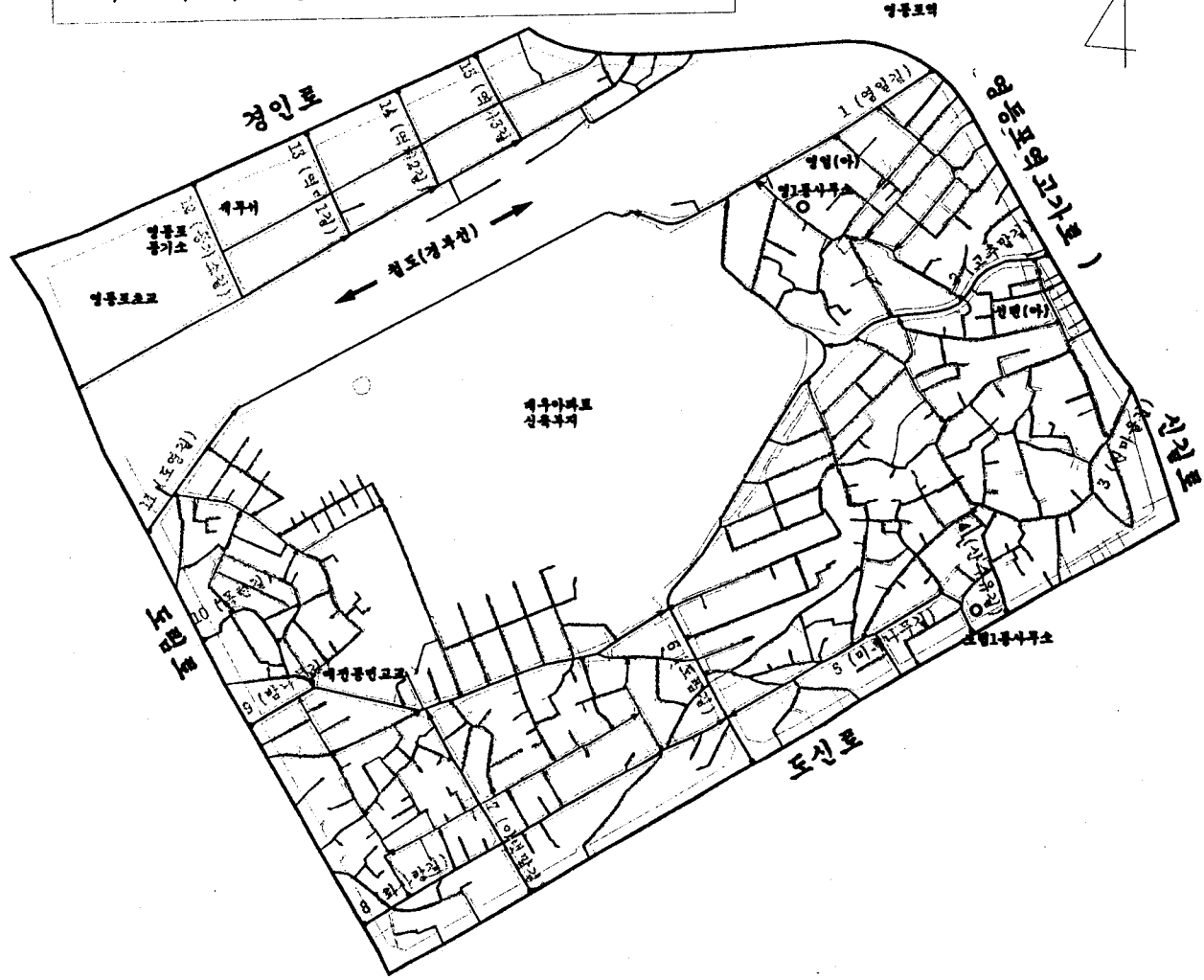


제1구획(도림2, 대림3동)

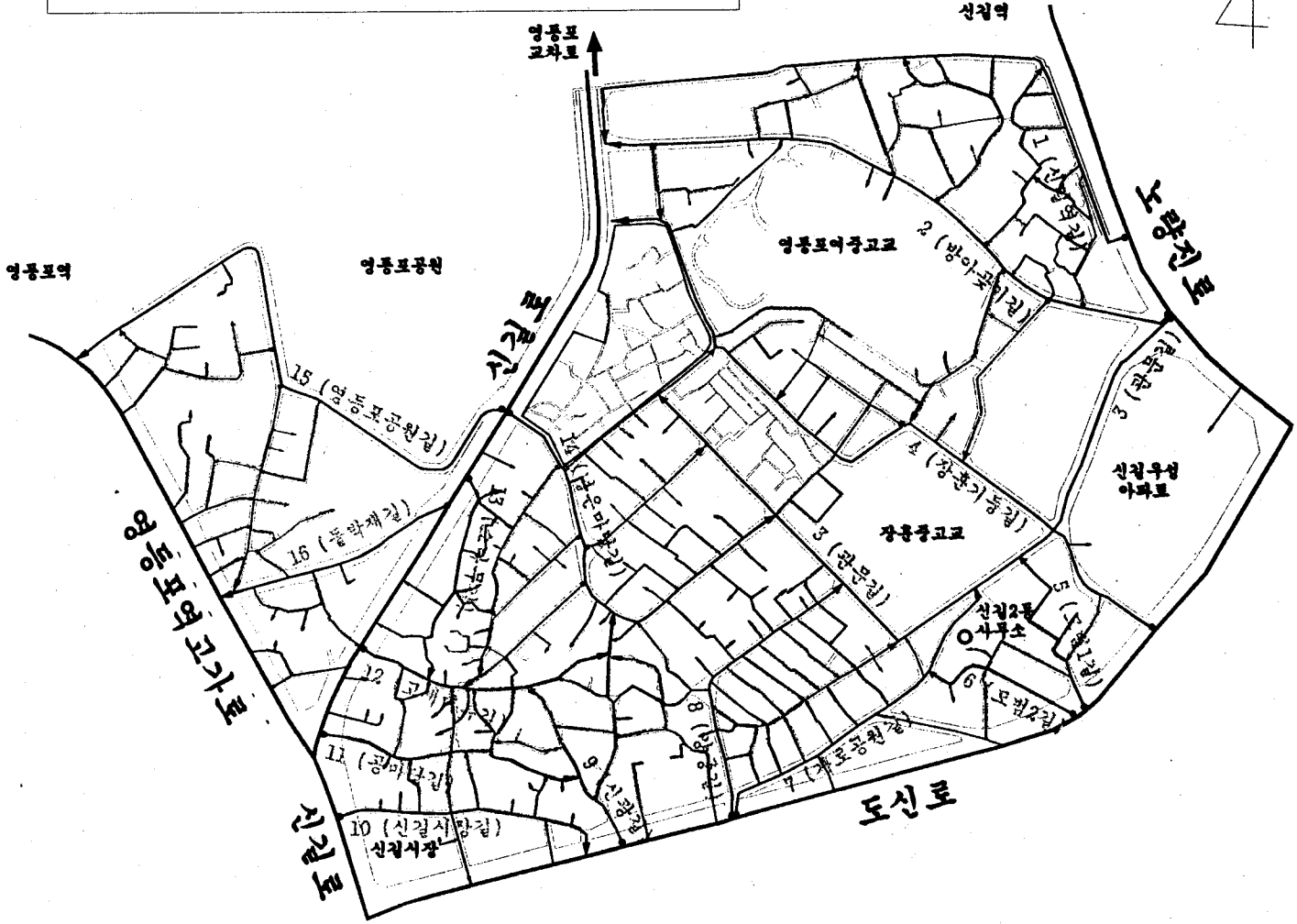


333

제2구획(영1, 도림1, 문래1동)

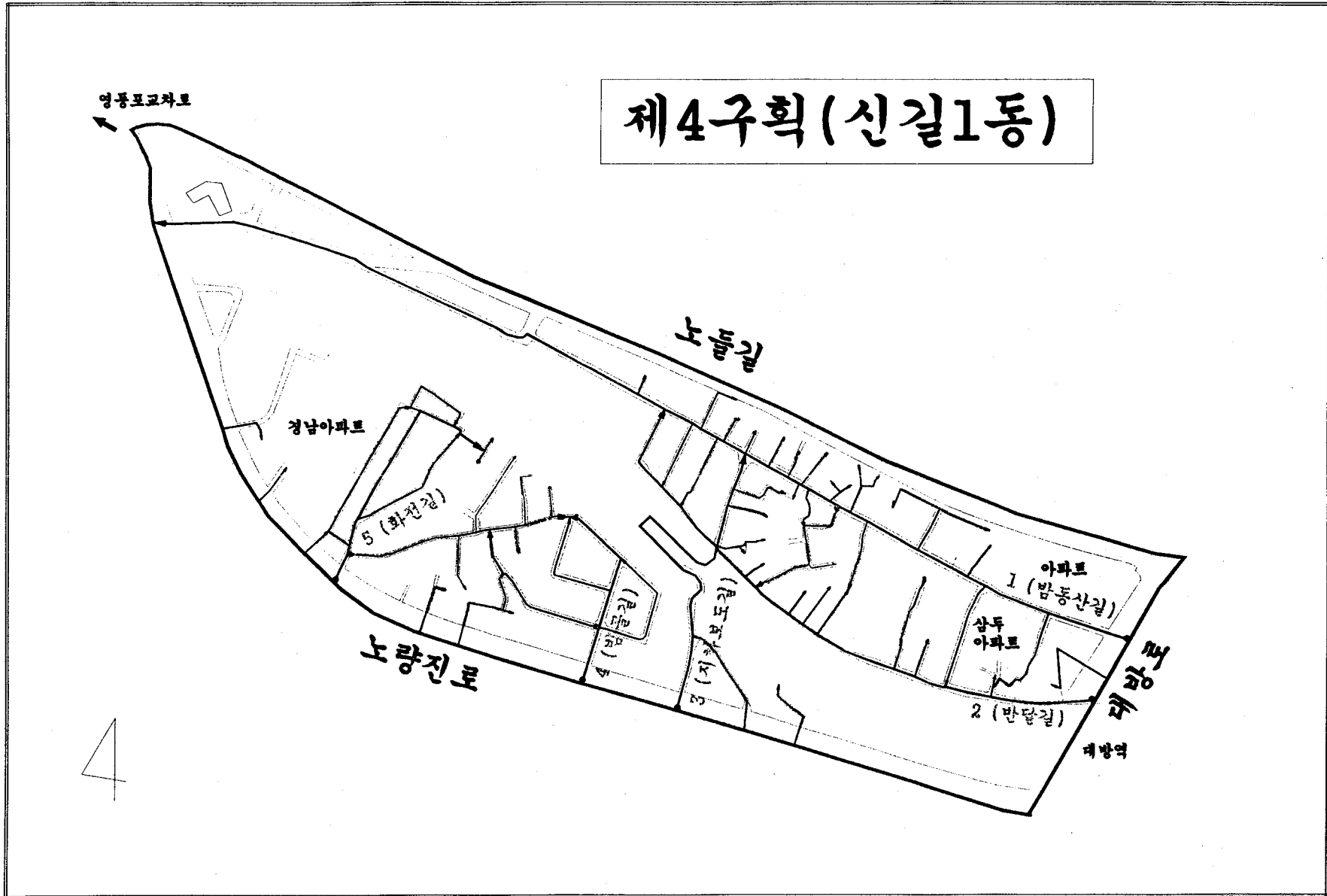


제3구획 (영1동, 신길2동)

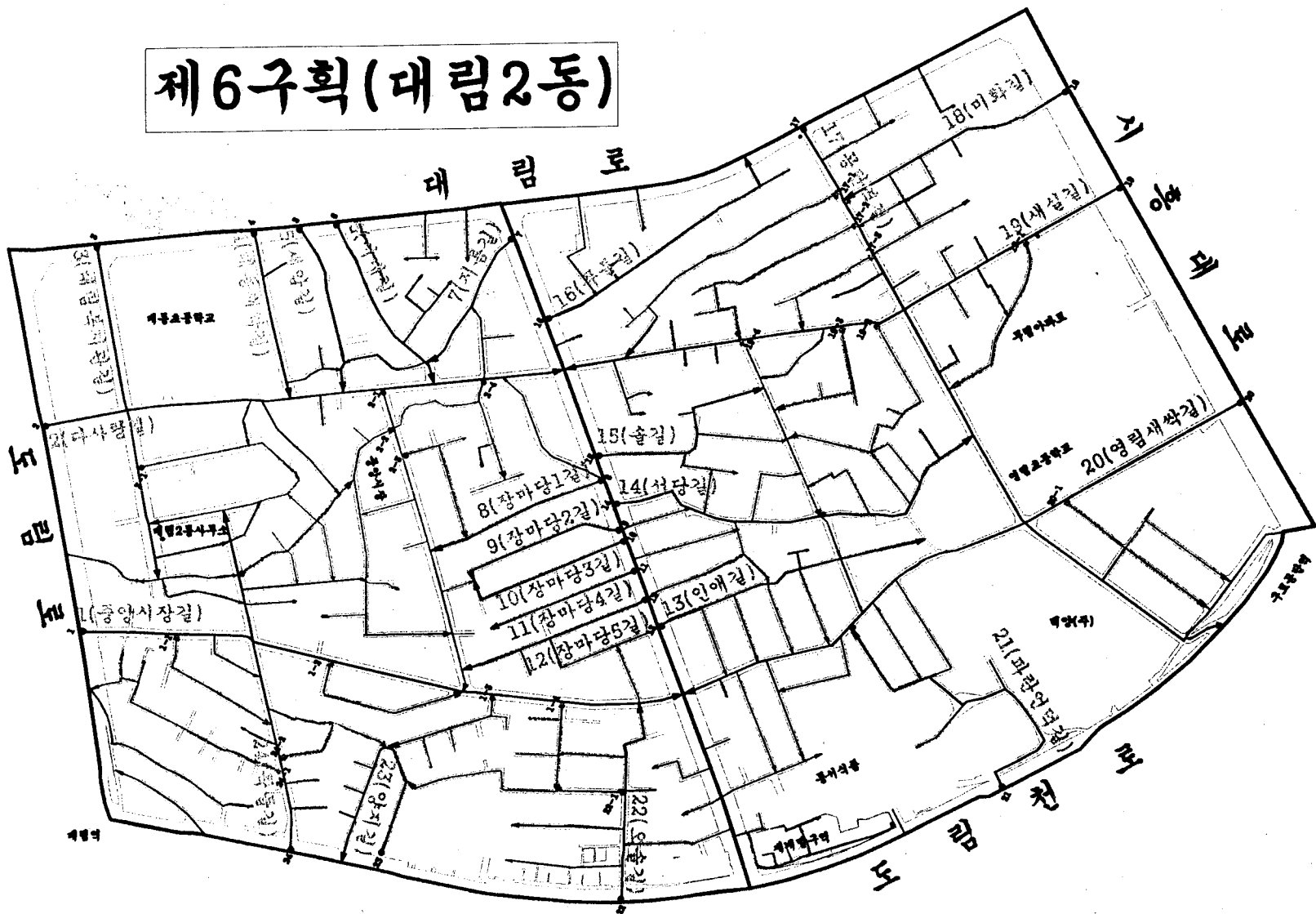


335

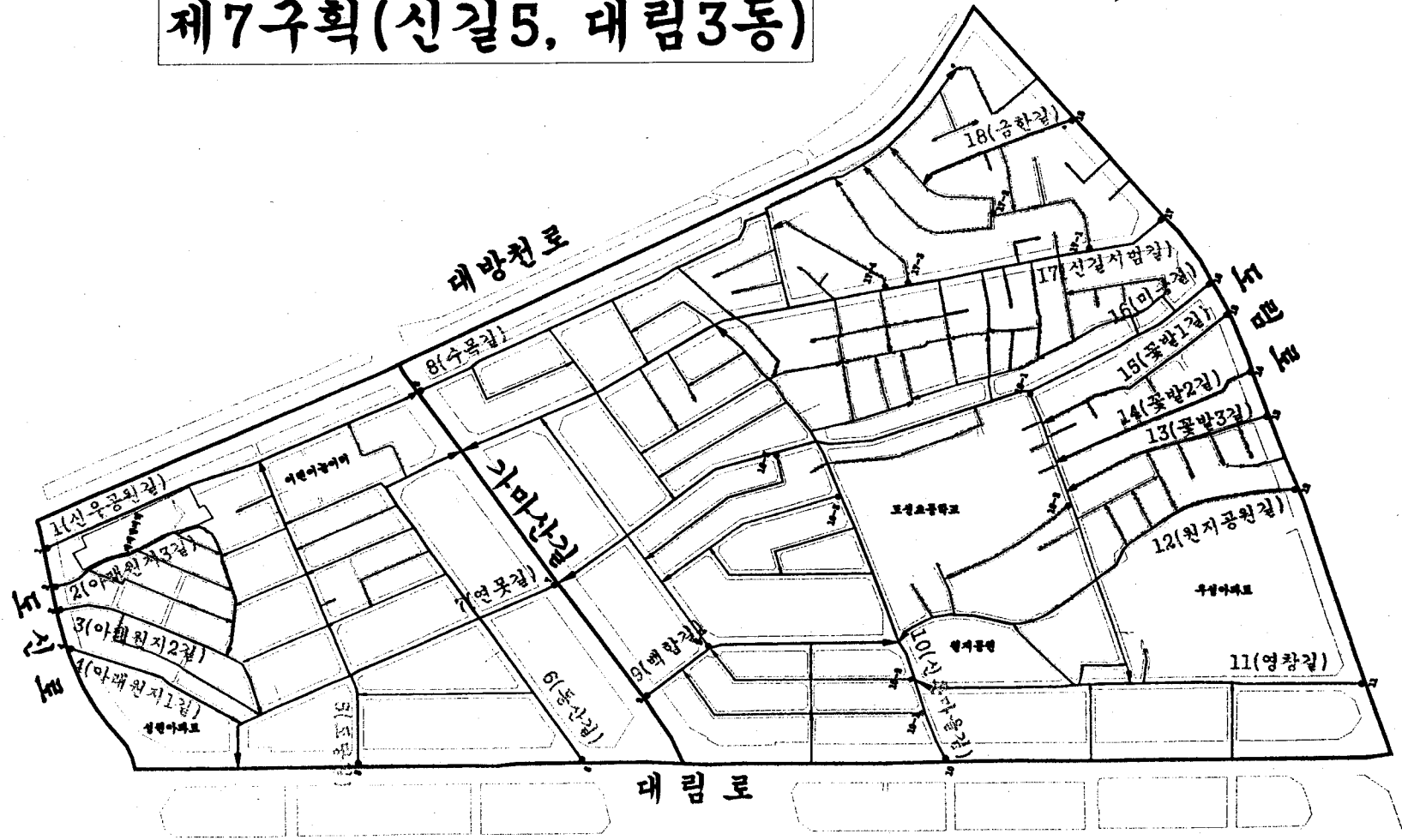
제4구획(신길1동)



제6구획(대림2동)

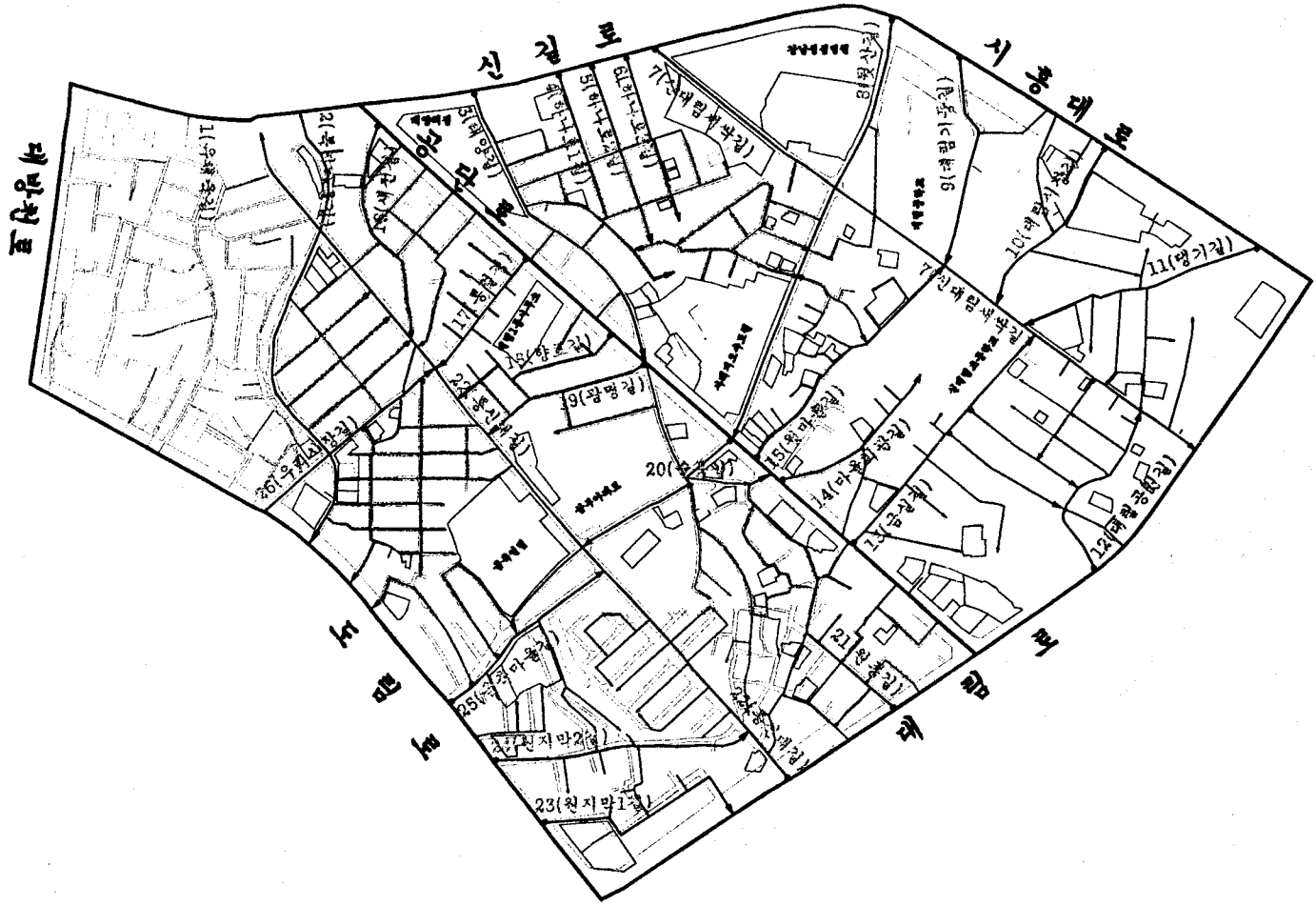


제7구획(신길5, 대림3동)



339

제8구획(신길5, 대림1동)



제9구획(신길3동)

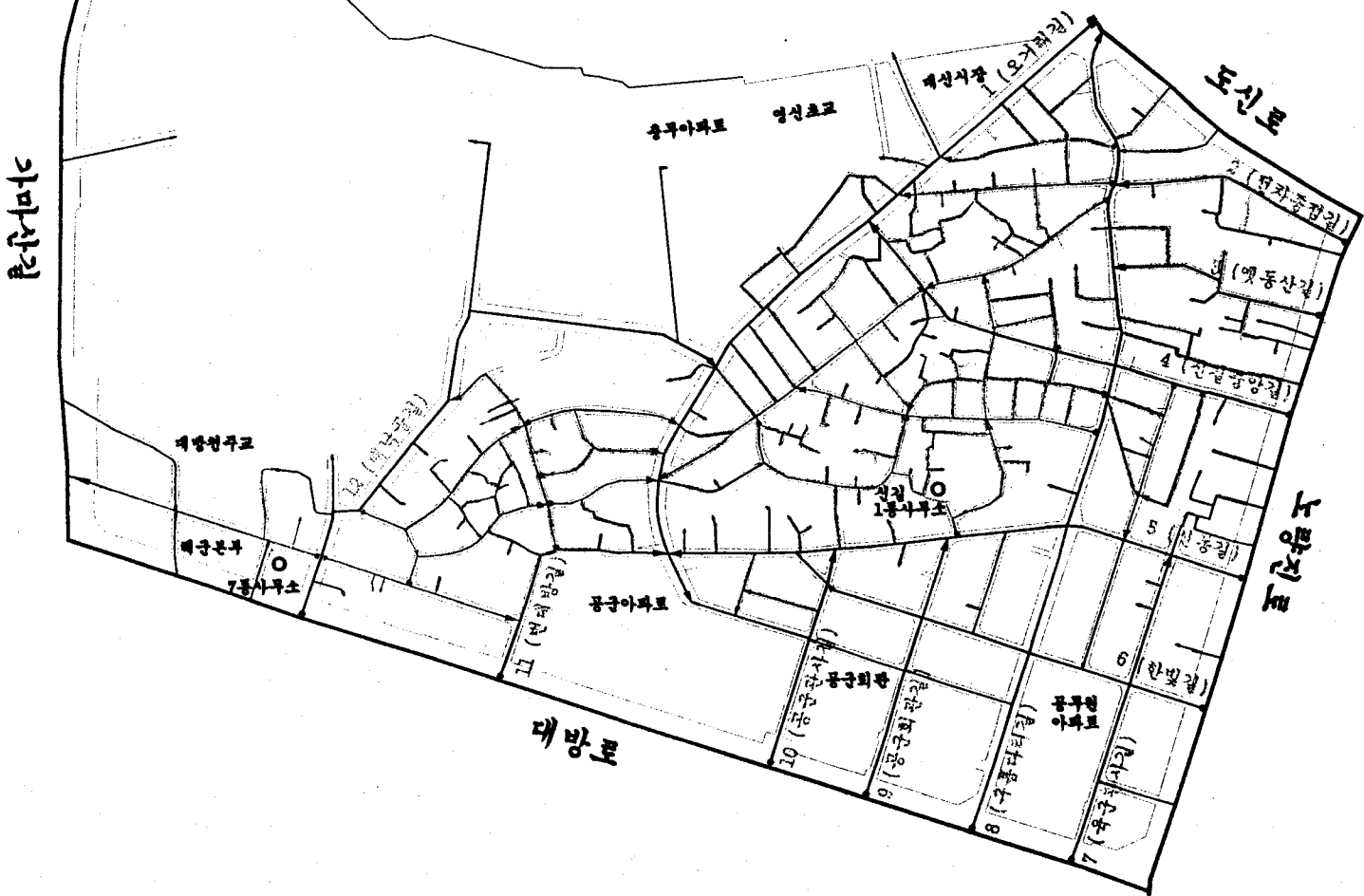


제10구획(신길3.5동)



342

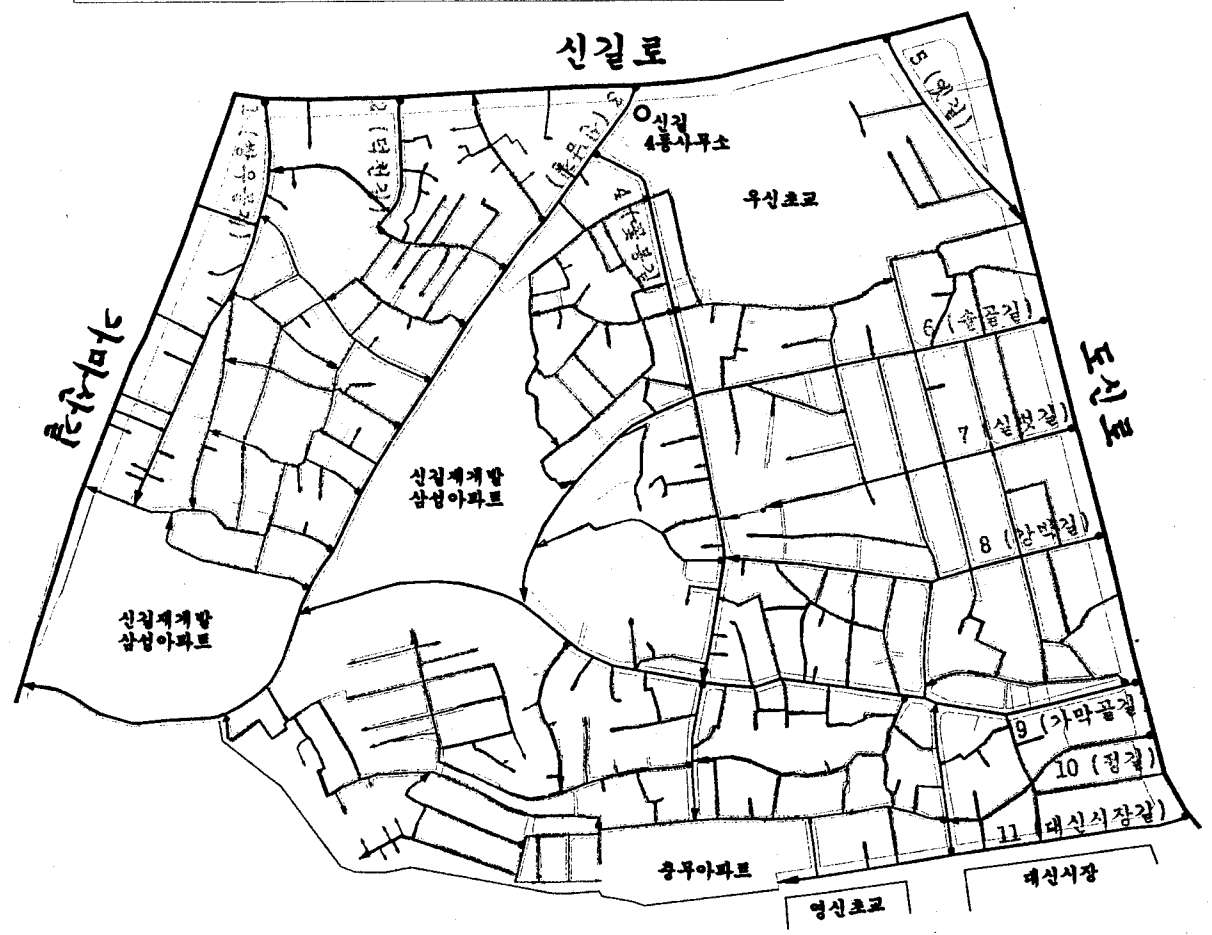
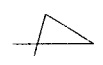
제11구획(신길1.7동)



가미생길

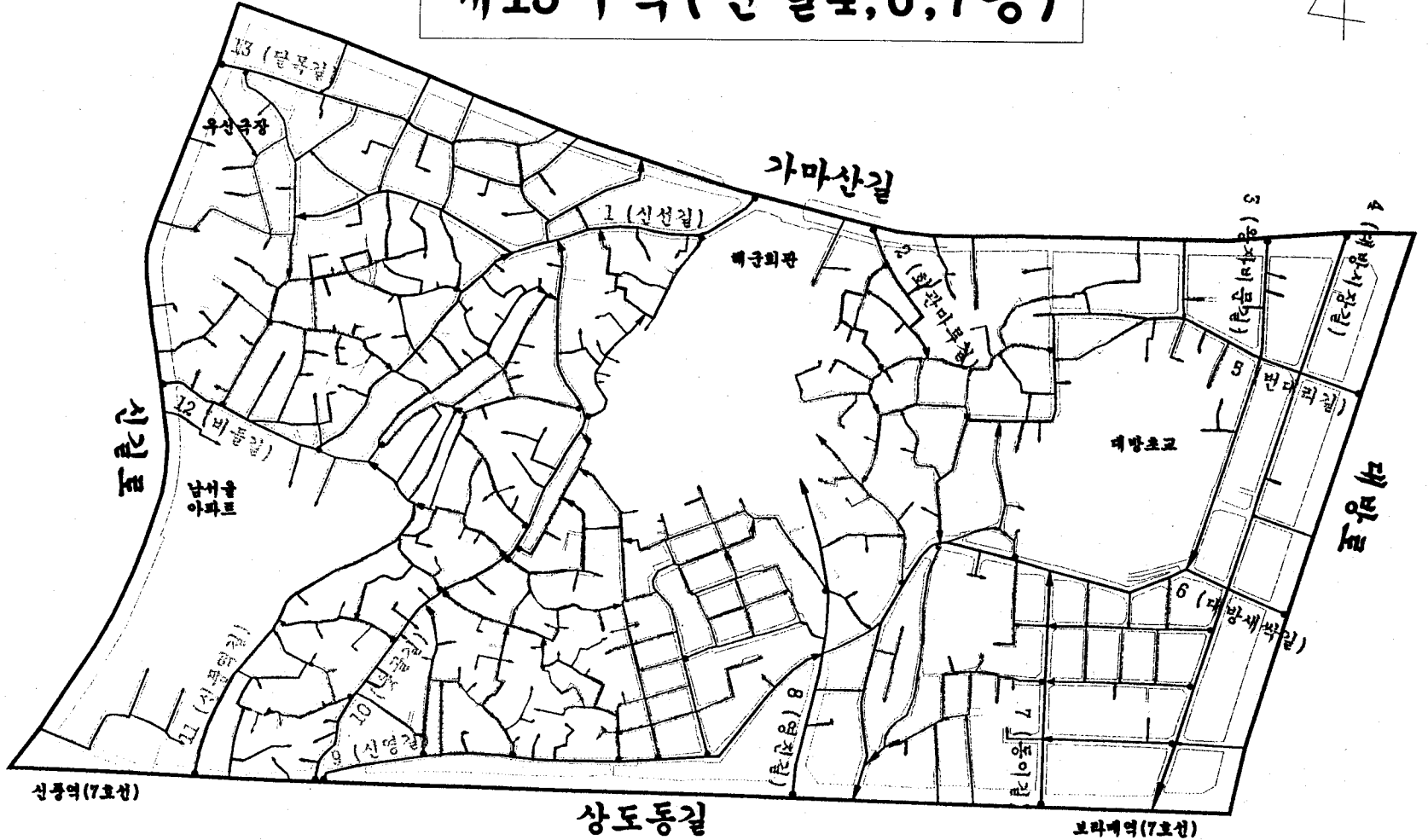
343

제12구획(신길1,4동)



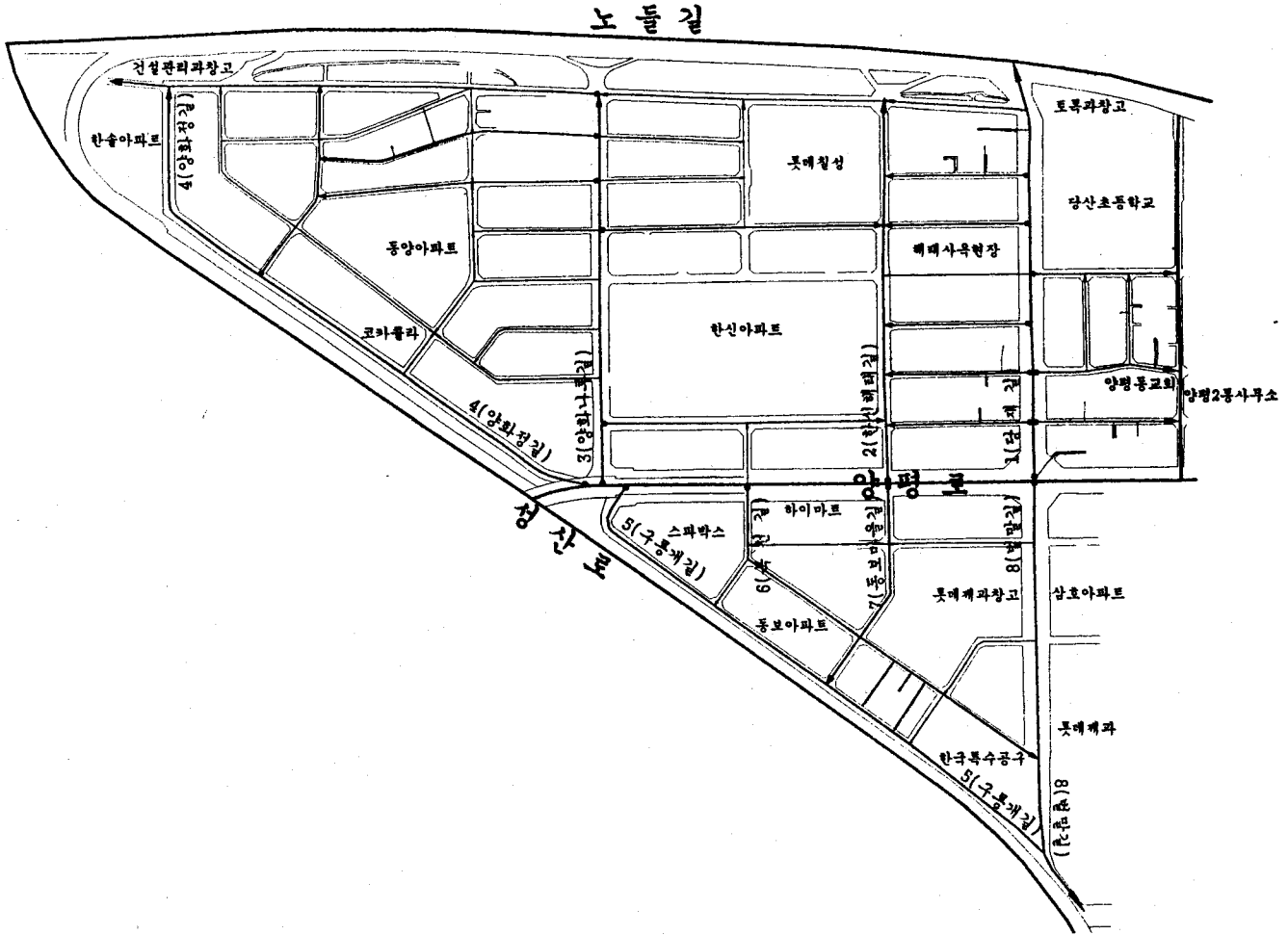
제13구획(신길4,6,7동)

4

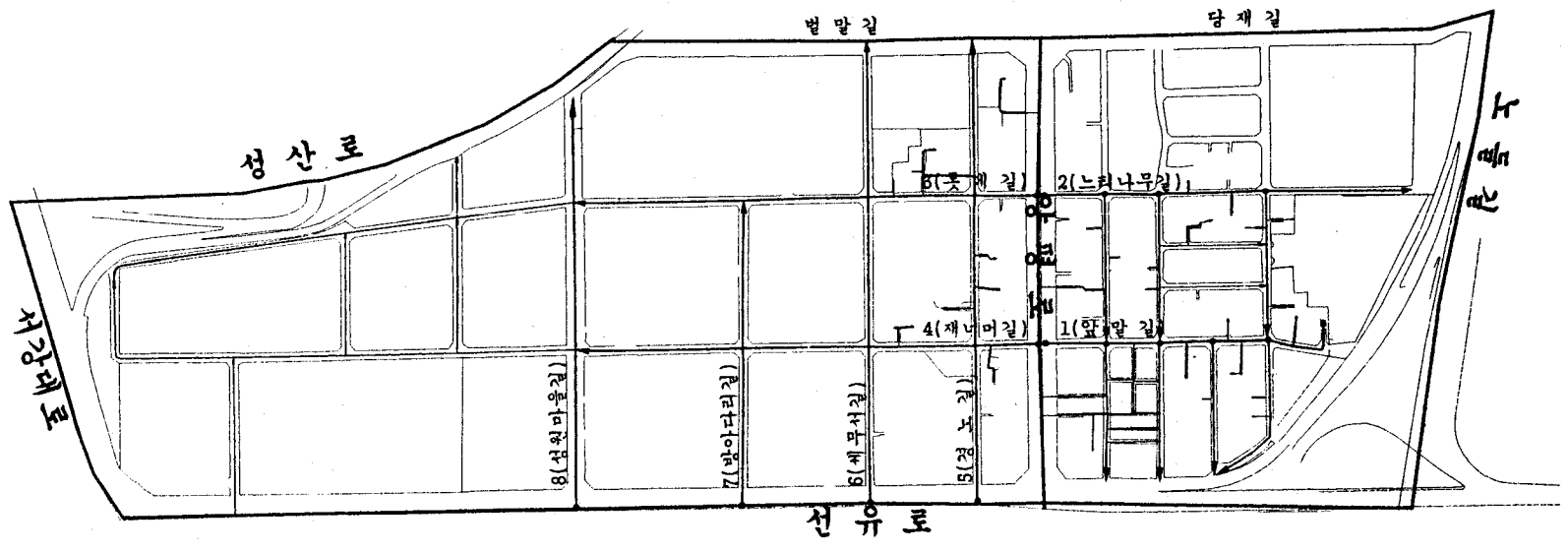


345

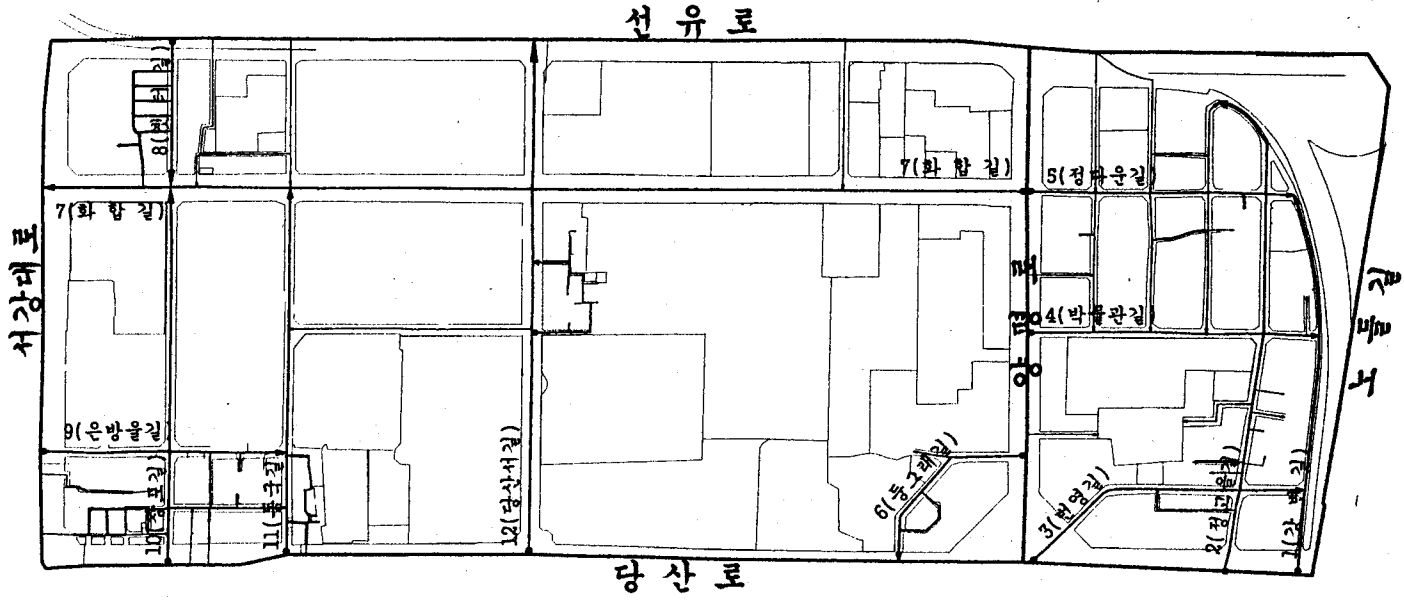
제15구획(양평2동)



제16구획(양평2동)

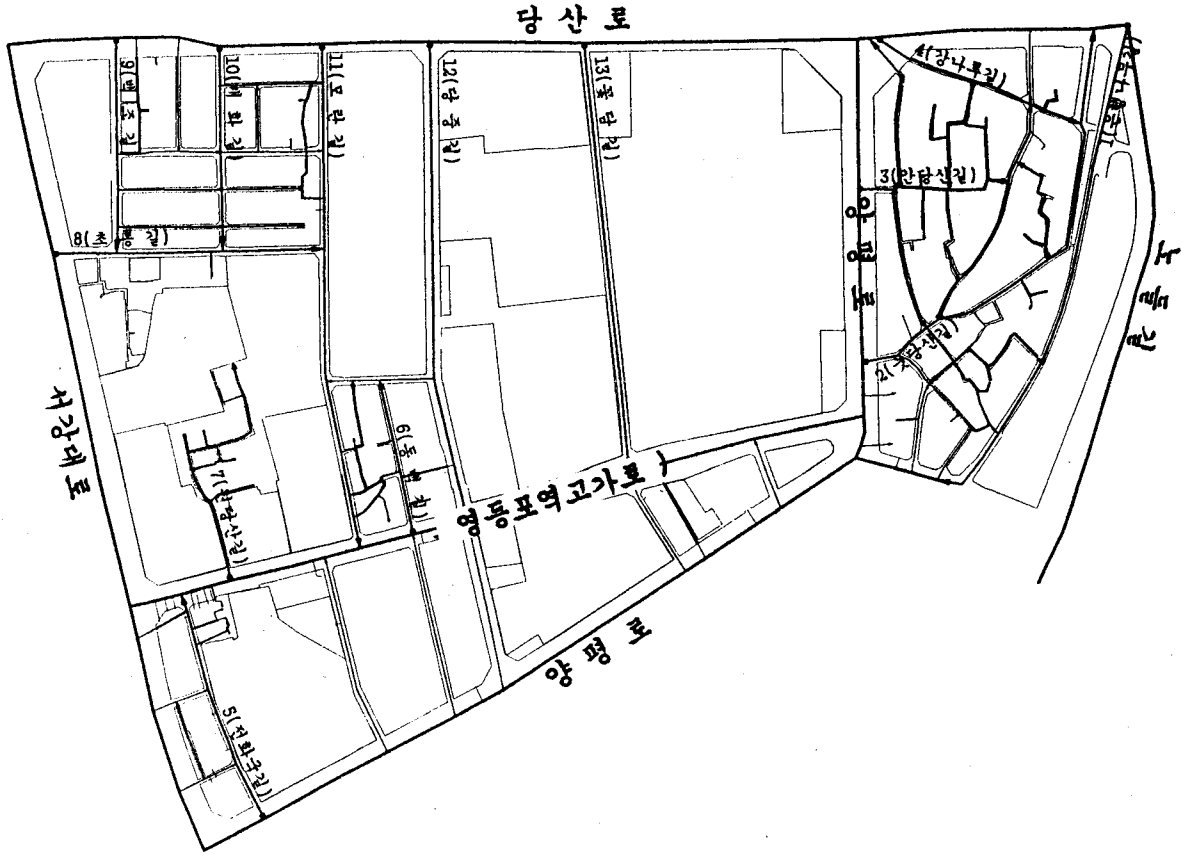


제17구획(당산2동, 양평2동)

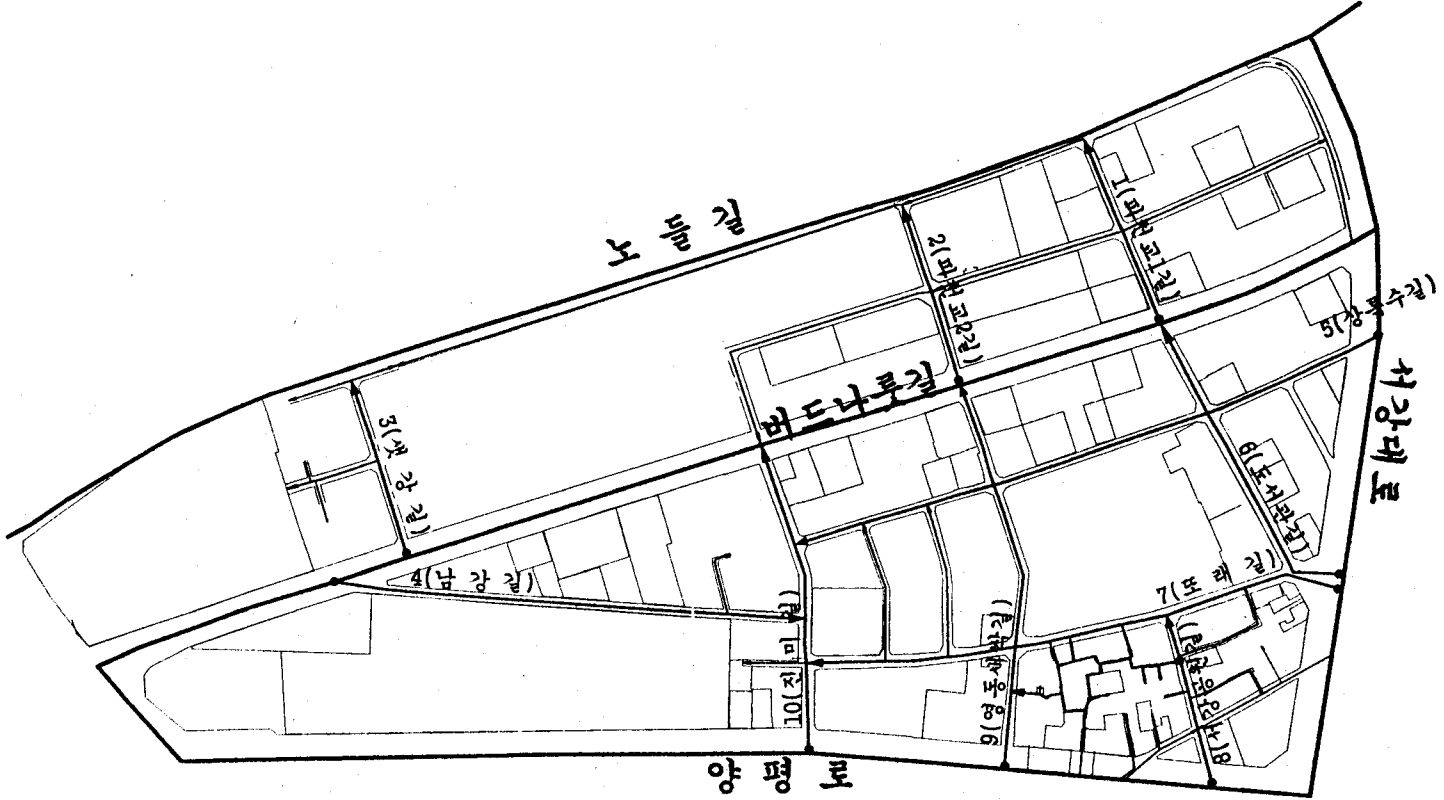


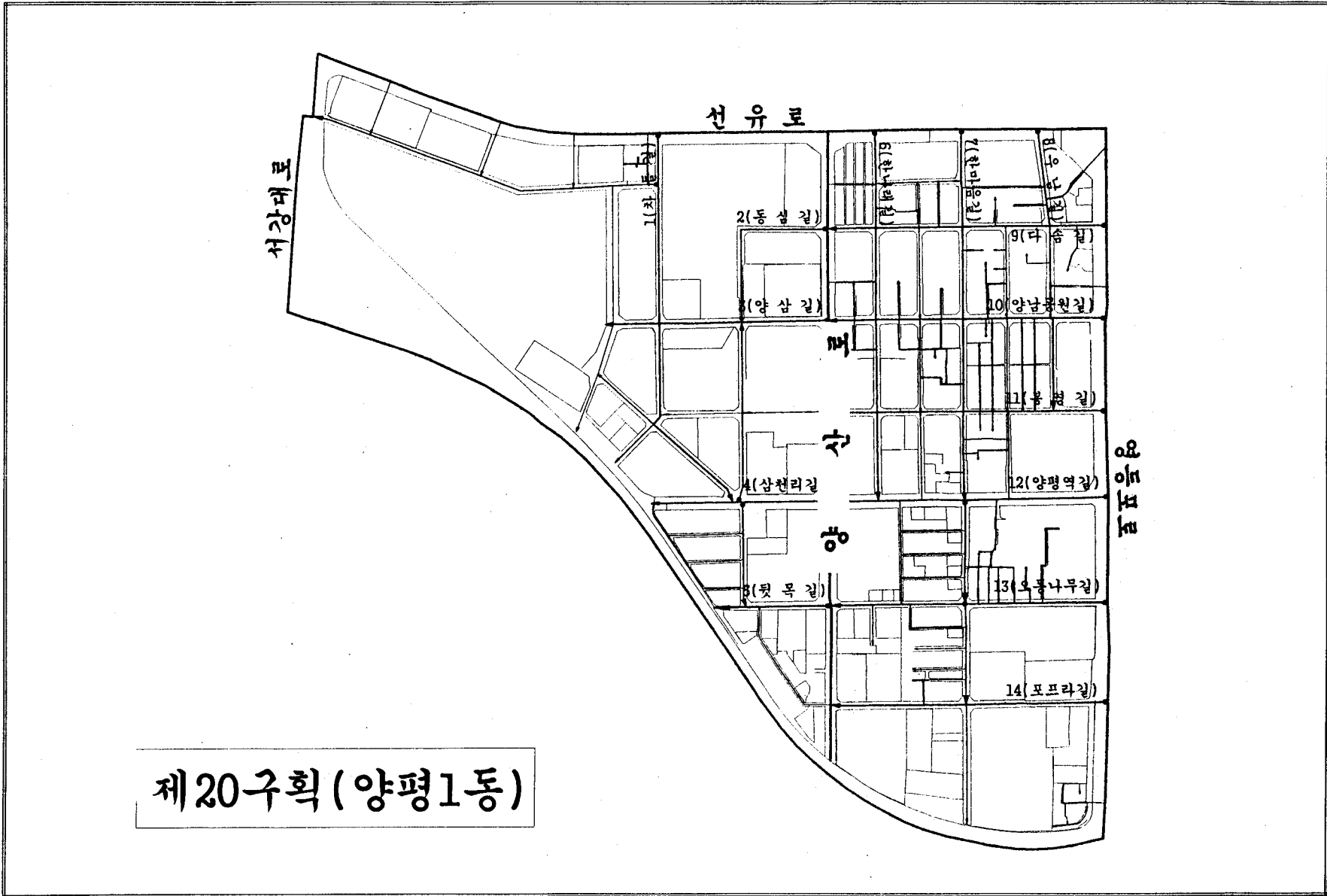
349

제18구획(영등포3동, 당산2동)



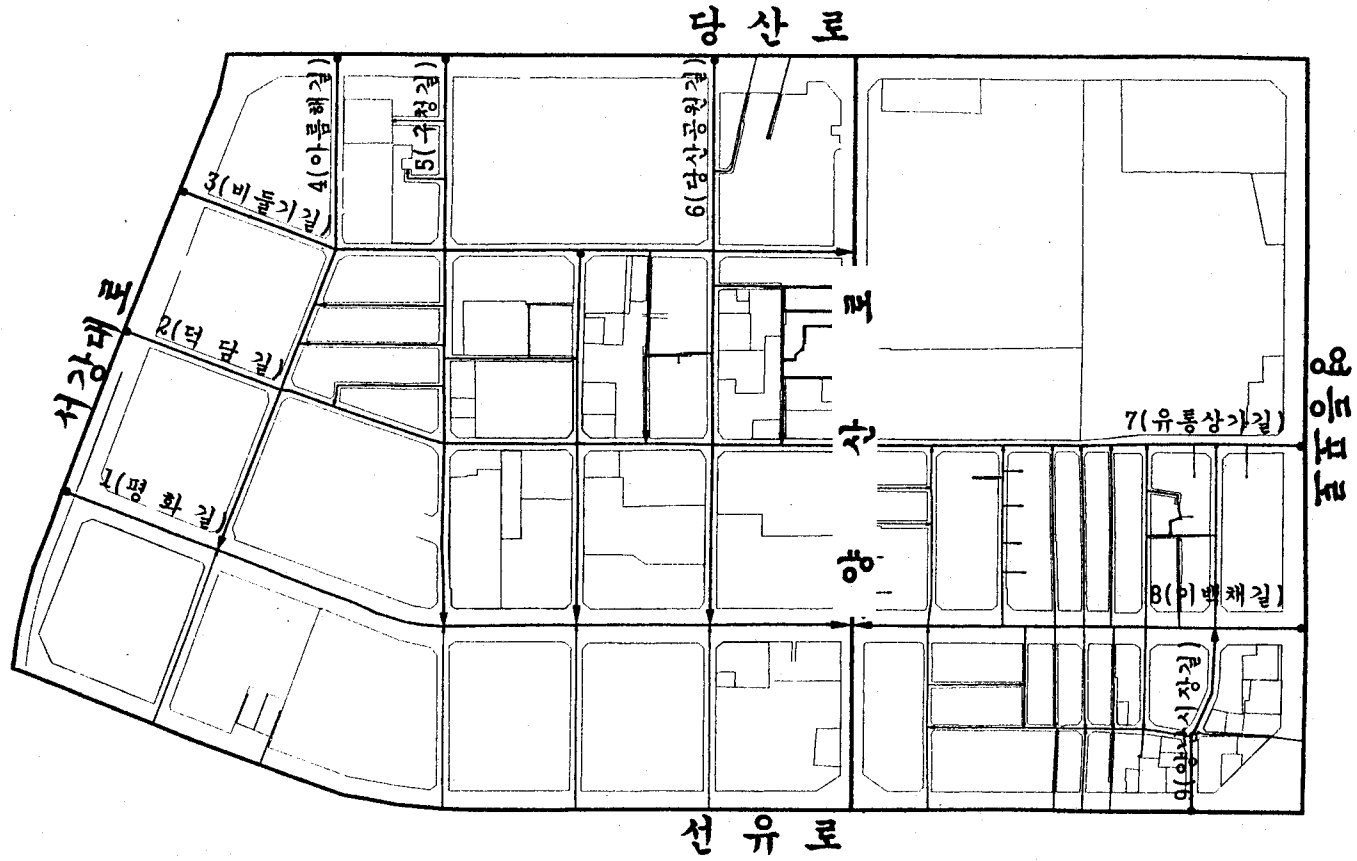
제19구획(영등포3동, 당산2동)



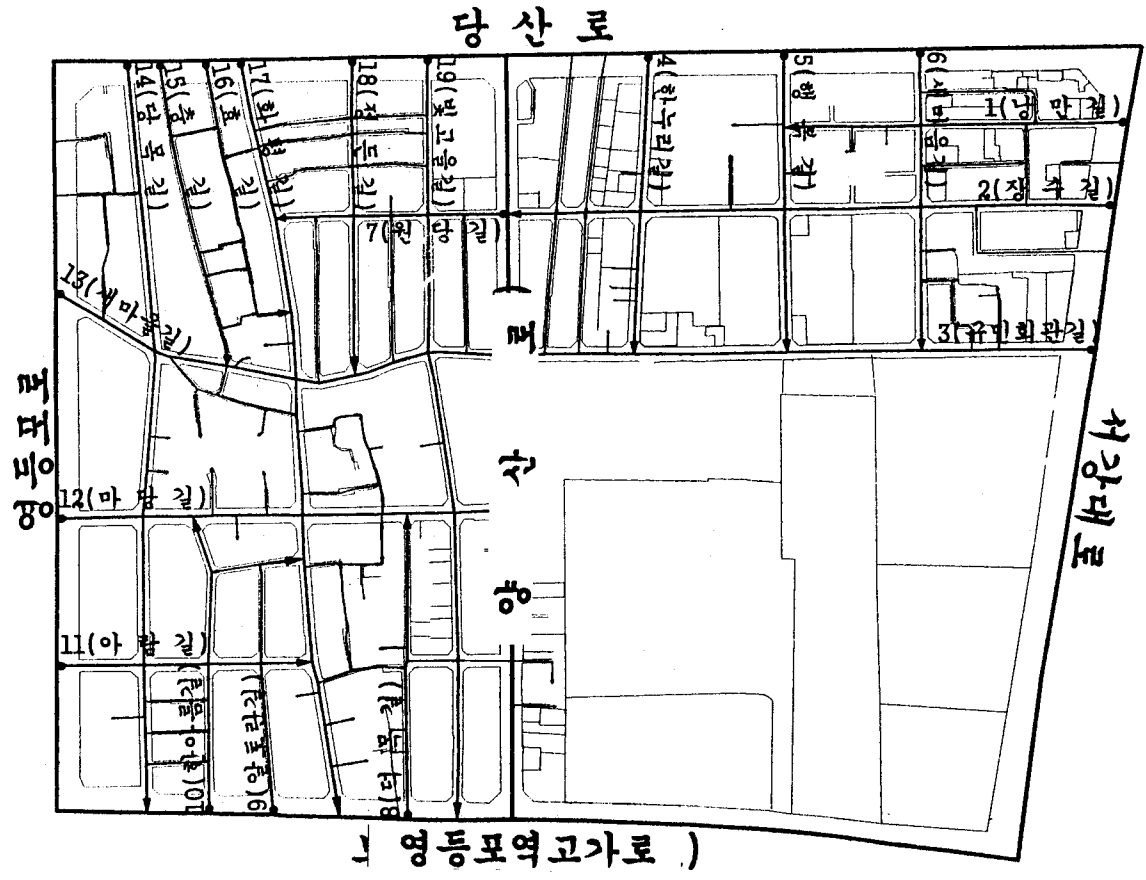


제20구획(양평1동)

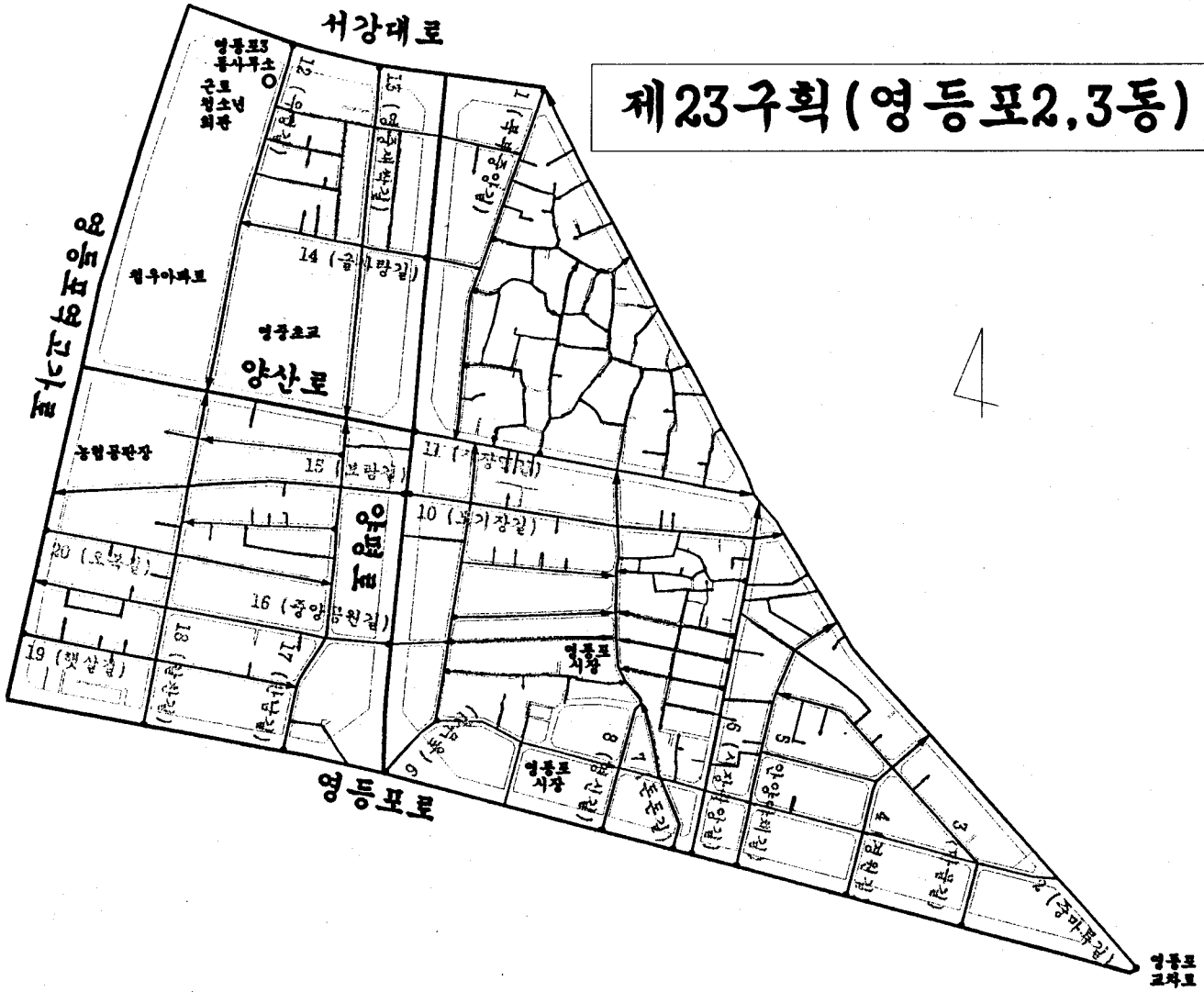
제21구획(당산1동, 양평1동)



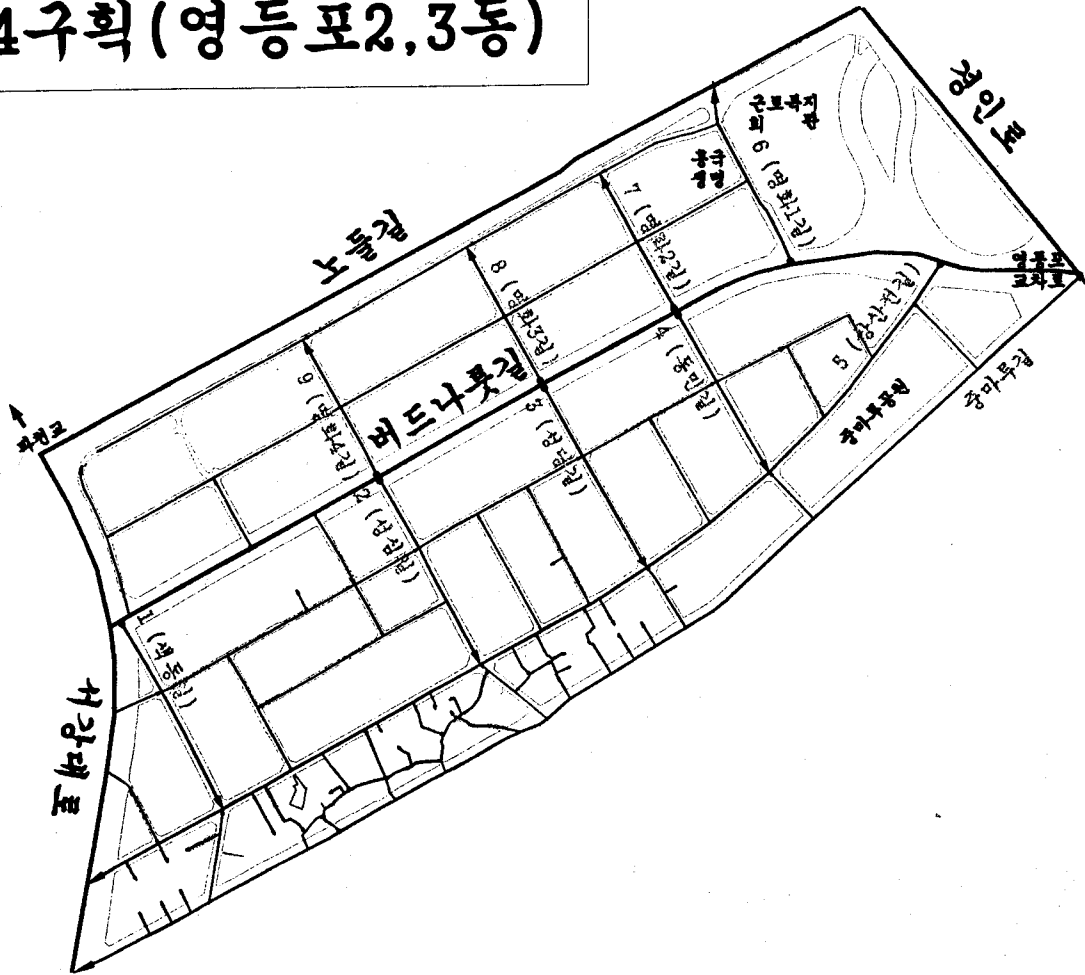
제22구획(당산1동)



제23구획(영등포2,3동)

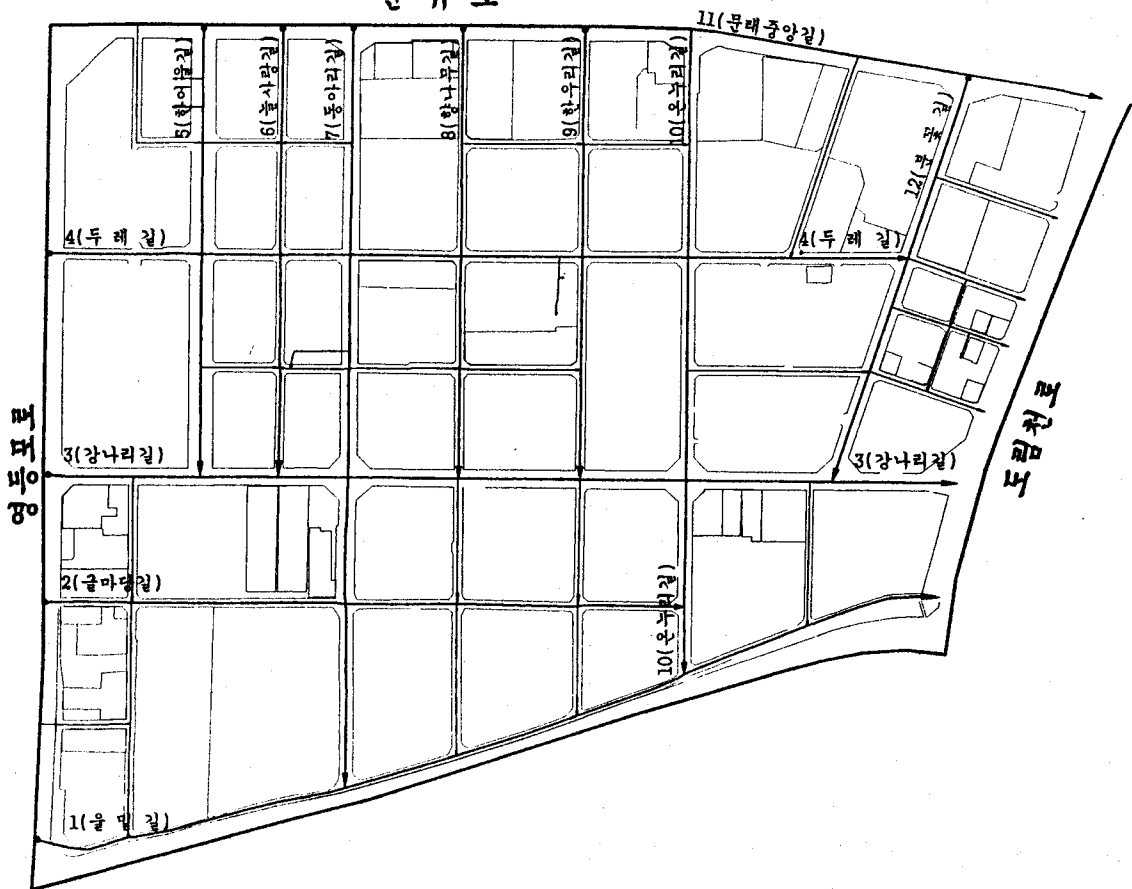


제24구획(영등포2,3동)

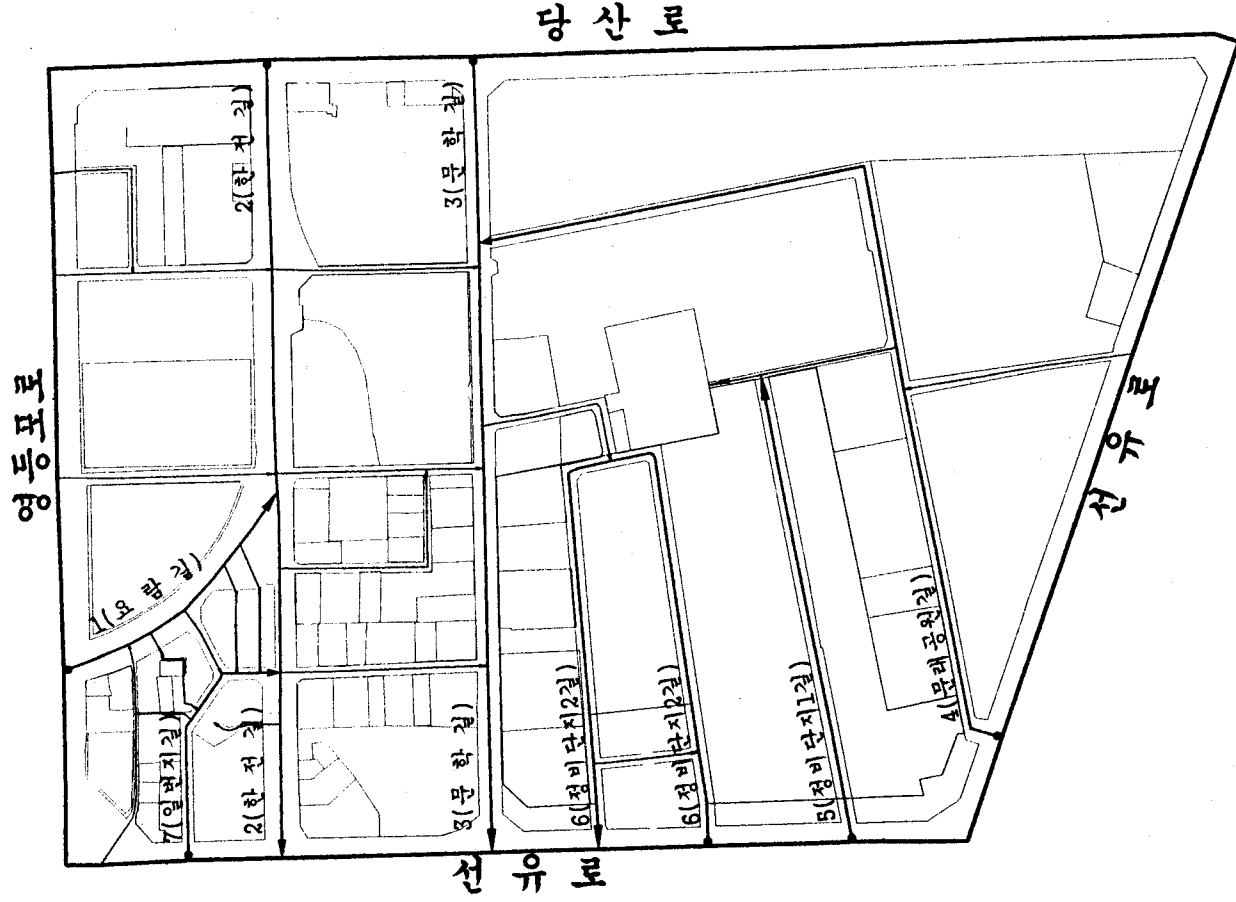


제25구획(문래2동)

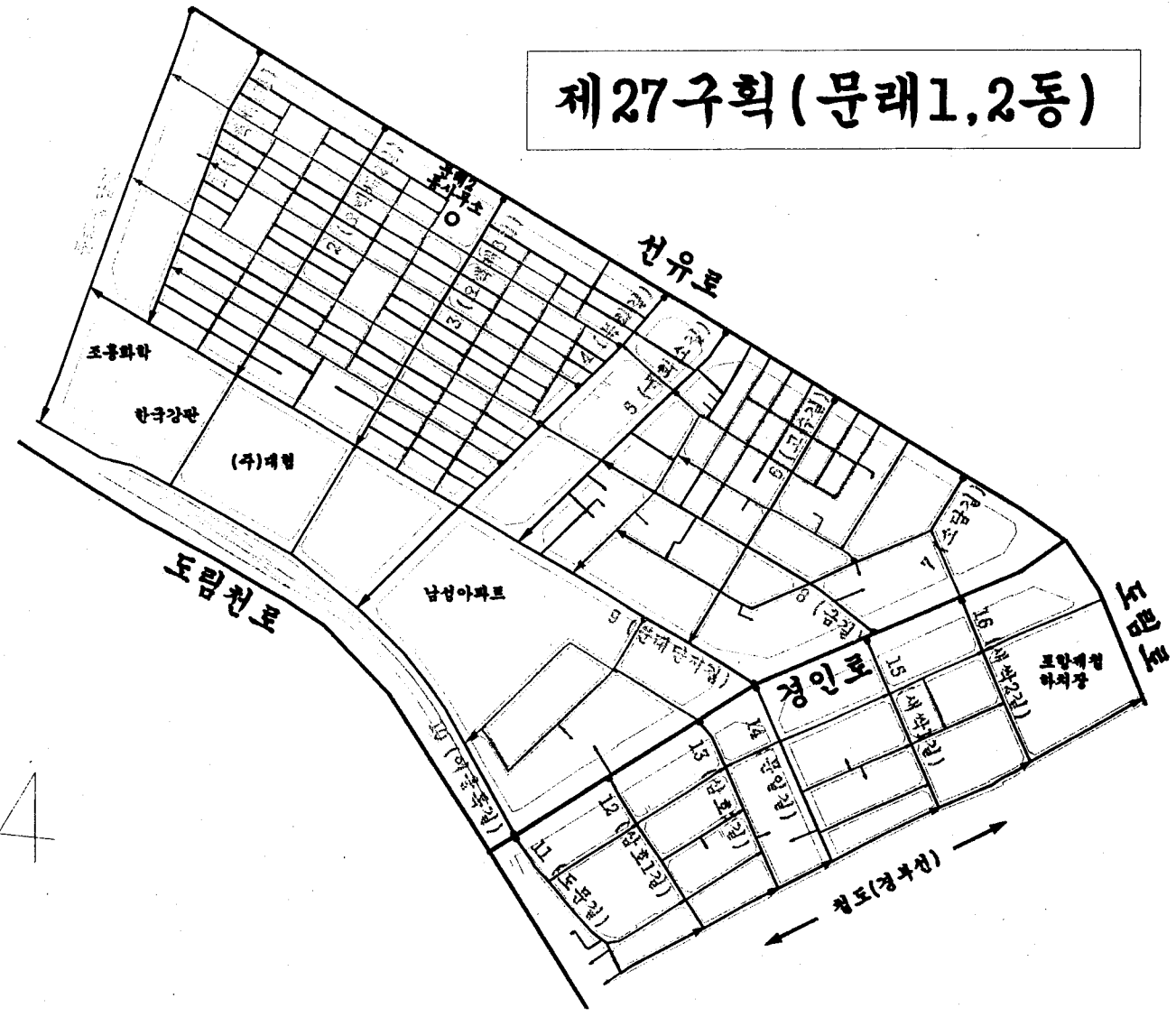
선유로



제26구획(당산1동, 문래1동, 양평1동)

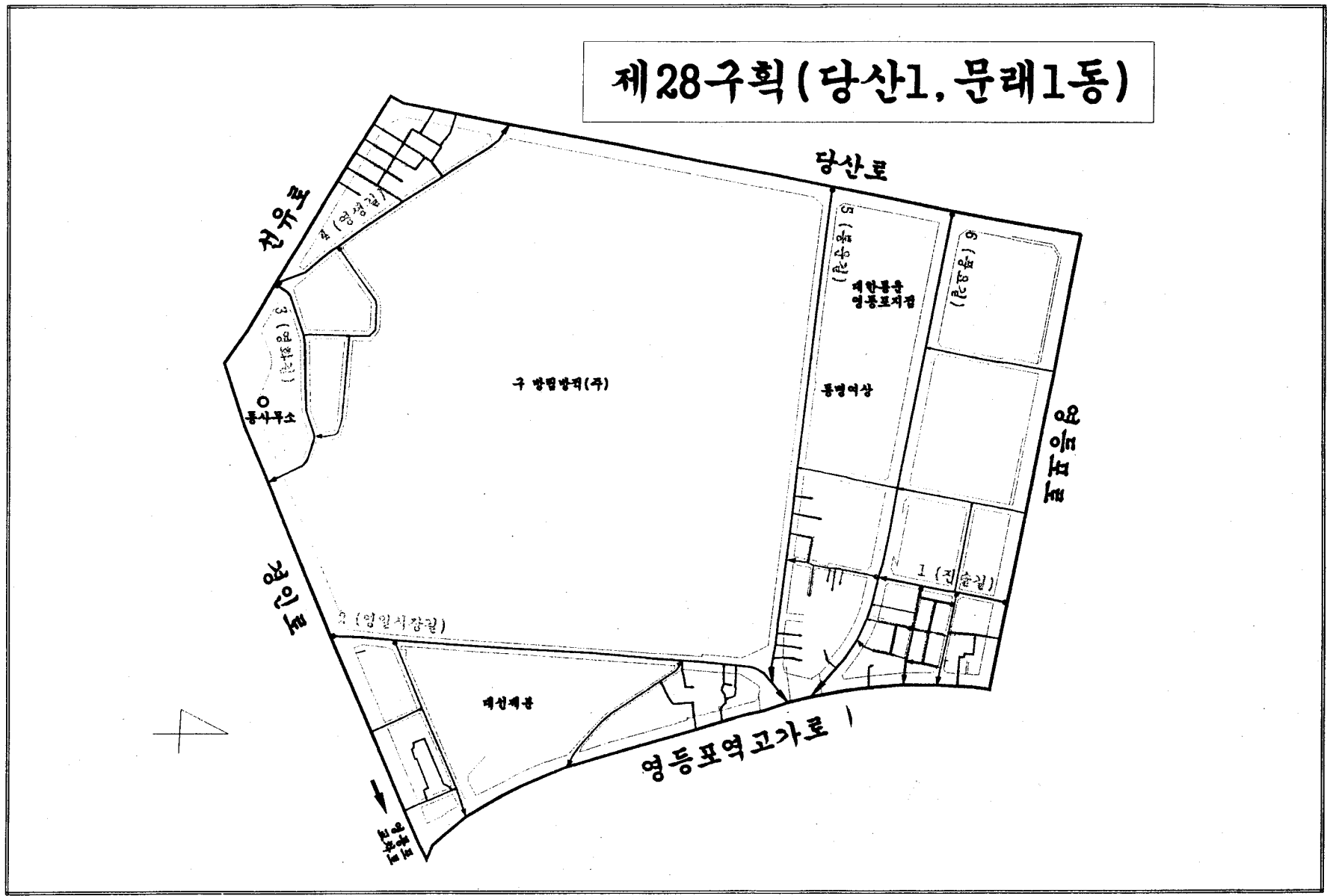


제27구획(문래1,2동)

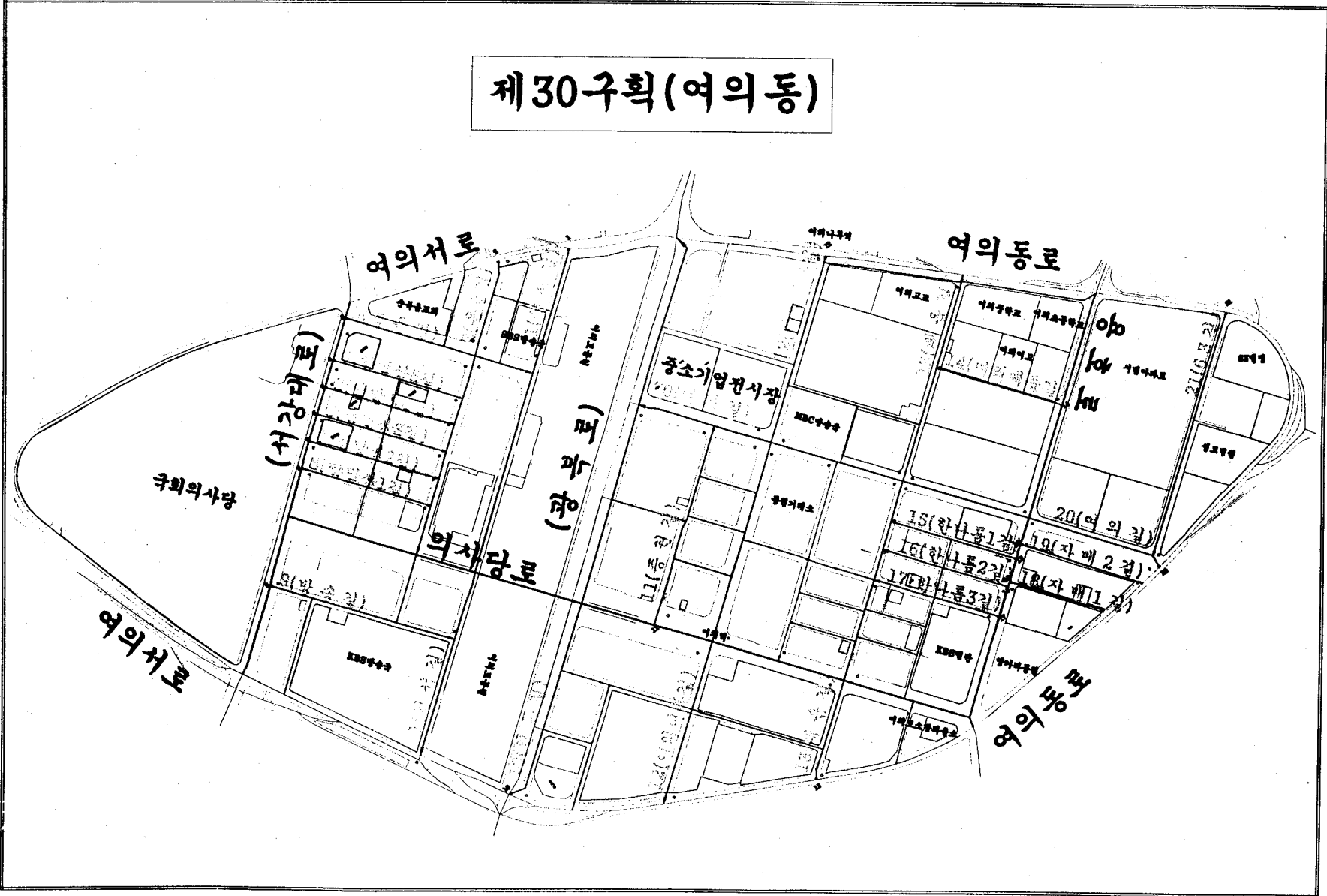


359

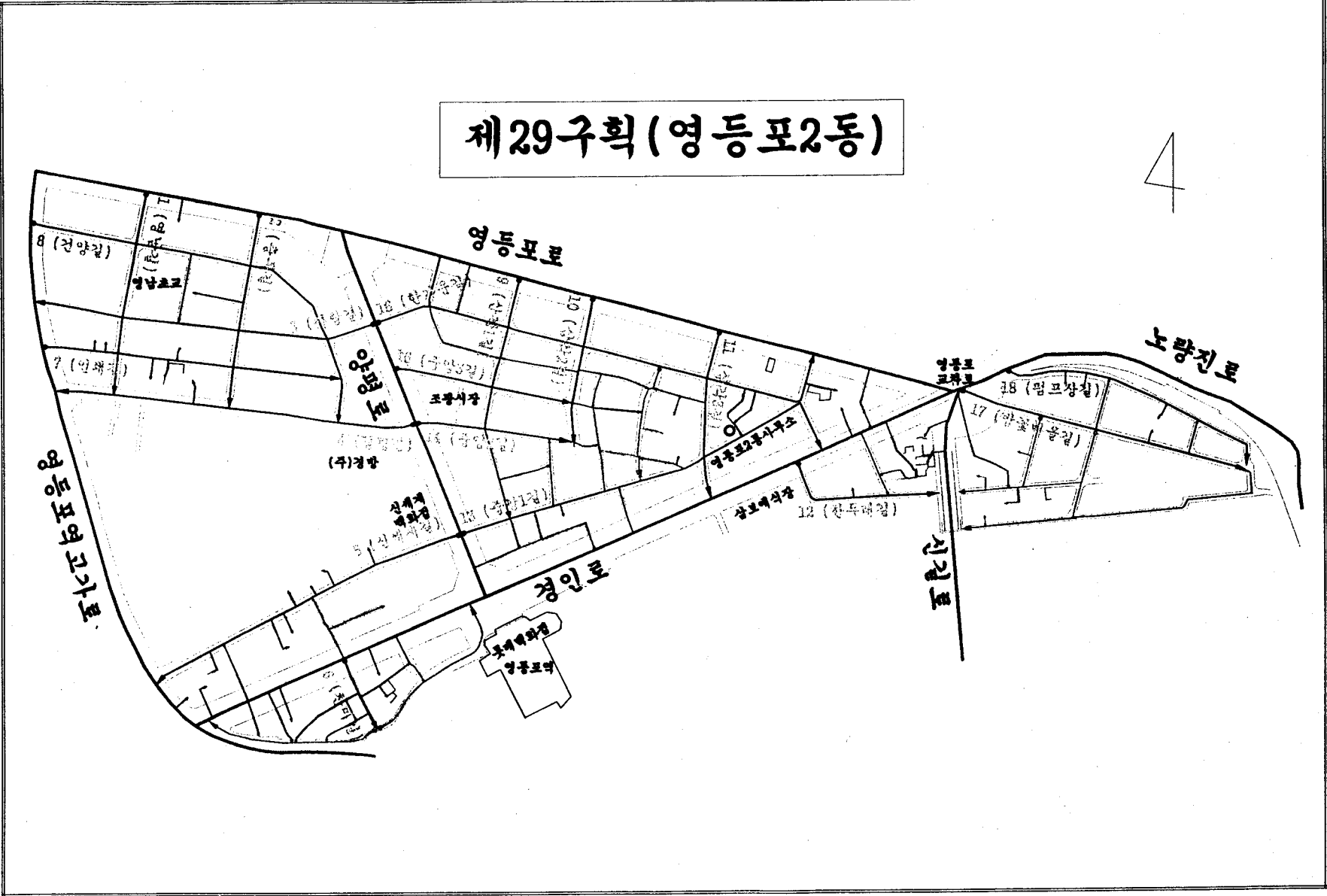
제28구획(당산1, 문래1동)



제30구획(여의동)



제29구획(영등포2동)



의안번호	제 호
제출년월일	2000. 10. .

영등포구 새주소부여사업 추진에 따른

도로명부여 승인조서



제 출 자	영등포구청장
년 월 일	2000. 10. .

도로명 부여내용

□ 승인대상

- 보조간선급소로 : 2개 도로명
- 소 로 : 419개 도로명(30개 구획)

※*골목길 325개구간은 분기되는 상위 소로명에 따라
순차적으로 일련번호 부여

도로명 부여 승인조서

□ 보조간선급소로 : 2개구간

구간	도로 기.종점		제원(m)		도로명	부여 사유	비고
	기점	종점	길이	폭			
1	영등포동 8가 86	도림1동 1-24	2,700	25~30	영등포역고가로	이 노선 중간에는 우리구에서 가장 인지도가 높은 영등포역이 있고, 영등포역사 위를 통과하는 고가 도로가 있어 그 시설물을 인용	
2	영등포동7가 43-6	양평1동 43-5	1,900	16	양산로	원래 경성부에서 당산, 양평, 양화 정회 행정을 담당하다가 근래에 와서 당산동 지역이 분리되어온 지역유래를 고려하여 양평동의 「양」과 당산동의 「산」자를 합쳐 「양산로」로 부여	

구획별 도로구간 현황

□ 소로 및 골목길 구간

구획별	행정동	도로구간			구획별	행정동	도로구간		
		계	소로	골목길			계	소로	골목길
	합 계	744	419	325					
1	도림2동, 대림3동	16	5	11	16	양평2동	15	8	7
2	영등포1동, 도림1동, 문래1동	44	15	29	17	당산2동, 양평2동	14	12	2
3	영등포1동, 신길2동	34	16	18	18	영등포3동, 당산2동	21	13	8
4	신길1동	8	5	3	19	영등포3동, 당산2동	11	10	1
5	대림3동	25	13	12	20	양평1동	19	14	5
6	대림2동	45	24	21	21	당산1동, 양평1동	12	9	3
7	신길5동, 대림3동	29	18	11	22	당산1동	19	19	0
8	신길5동, 대림1동	46	26	20	23	영등포2, 3동	36	20	16
9	신길3동	38	21	17	24	영등포2, 3동	9	9	0
10	신길3, 5동	43	21	22	25	문래2동	12	12	0
11	신길1, 7동	31	12	19	26	당산1동, 문래1동, 양평1동	7	7	0
12	신길1, 4동	35	11	24	27	문래1, 2동	23	16	7
13	신길4, 6, 7동	46	13	33	28	당산1동, 문래1동	14	6	8
14	신길6동	25	17	8	29	영등포2동	23	18	5
15	양평2동	22	8	14	30	여의동	22	21	1

도로명 부여 승인조서

영등포구 제1구획(도림2동, 대림3동)

도로구간 : 소로5,

연번	도로 번호	도로 위계	도로 기.종점		제원(m)		도로명	부여사유	제정동	비고
			기점	종점	길이	폭				
1	0101	소로	도림2동 170-3	대림2동 265-2 (신도림교 북단)	580	10	모랫말길	옛부터 모래가 많은 마을이라고 불리워졌던 유래에서 인용	도림2동	
2	0102	소로	" 156-29	" 184-16	350	8	한마을길	동네의 중심을 통과하는 길로써 한마을이라는 일체감을 표현	도림2동	
3	0103	소로	" 251-5 연안빌딩	" 241-5 신광양국	270	8	연안길	저소득주민을 위한 "연안장학회" 명칭에서 인용	도림2동	
4	0104	소로	" 250-20	" 202-53	560	15	장미꽃길	수년전부터 주민들이 길옆에 장미를 가꾸고있어 이를 인용	도림2동	
5	0105	소로	대림3동605-1	대림3동607-1 코오롱	450	4	미원길	예전에 미원공장이 있던 지역과 접한 길로서 공장명 인용	대림3동	

도로명 부여 승인조서

영등포구 제 2구획(영등포1, 도림1, 문래1동)

도로구간 : 소로 15,

연번	도로 번호	도로 위계	도로 기.종점		제원(m)		도로명	부여사유	제정동	비고
			기점	종점	길이	폭				
1	0201	소로	영등포1동618-194	영등포1동 582 대우(아) 신축	850	8	영일길	영등포1동의 중심이되는 길이라는 표현	영1동	
2	0202	소로	도림2동160-134	" 620-39	200	6	고추말길	고추처럼 매섭게 추운 고개길이라고 옛부터 부르던 유래에서 인용	영1동	
3	0203	소로	도림1동32-16	" 1-1	250	4	원마을길	동근원처럼 형성되어 있는 마을로서 옛 유래에서 인용	도림1동	
4	0204	소로	" 71 화정빌딩	" 89	100	3	산수유길	산수유처럼 아름답고, 부르기 편한 이름을 표현	도림1동	
5	0205	소로	" 75-6 태일빌딩	" 113-18 프레스부동산	300	8	미루나무길	현재 길옆에 큰 미루나무가 있어 이를 표현	도림1동	
6	0206	소로	" 80-20 상신슈퍼	영등포동 대우아파트	700	15	도림길	도림동지역의 옛지명인 「도림이」를 줄여서 도림길로 표현	도림1동	
7	0207	소로	도림1동147-46 진풍장여관	도림2동144-85	200	8	아랫말길	도림동 원마을의 아래에 있다하여 옛부터 불리던 이름 인용	도림1동	
8	0208	소로	도림2동264-4	도림2동137-28	400	8	화사랑길	주택지역으로 각 가정과 이웃간에 사랑이 넘침을 표현	도림1동	
9	0209	소로	" 157-6	" 133-4 울산빌딩	320	8	밤나무길	예전에 고개위에 밤나무단지 가 있던 길로서 이를 인용	도림2동	
10	0210	소로	도림2동160-80	도림2동161-21	140	4	목련길	예전에 큰 목련이 있던 길로서 이를 아름답게 표현	도림2동	
11	0211	소로	" 168-8	" 195-1 대우아파트서측	130	10	도영길	도림동에서 영등포로 나가는 길목임을 표현	도림2동	
12	0212	소로	영등포1가34-4 영등포등기소	영등포동410 고가차도밀	250	8	등기소길	영등포등기소와 접한 길로서 등기소명을 인용	문래1동	

368

도로명 부여 승인조서

영등포구 제 2구획(영등포1, 도림1, 문래1동)

도로구간 : 소로 15,

13	0213	소로	" 21-13 종로외과	문래동3가18-1 목화식당	210	8	역마1길	예전에 우마차 역이 있던 지역으로 이를 인용, 차량 진행방향으로 순차적으로 표현	문래1동
14	0214	소로	문래동 12-8 대건특수강	문래동 618-8	190	6	역마2길	상 동	문래1동
15	0215	소로	" 10-8 대일철강	" 411-24 대일철강	240	10	역마3길	상 동	문래1동

도로명 부여 승인조서

영등포구 제 3구획(영등포1동, 신길2동)

도로구간 : 소로 16,

연번	도로 번호	도로 위계	도로 기.종점		제원(m)		도로명	부여사유	제정동	비고
			기점	종점	길이	폭				
1	0301	소로	신길2동50-8 신길동주유소	영등포1동585-1	550	6	신길역길	신길역으로 접근하는 길목으로서 전철역사명을 인용	신길2동	
2	0302	소로	" 171-9 삼성빌딩	" 585-25 정성가전	500	8	방아꽃이길	방학꽃이 부근당과 인접한 길로서 옛지명 인용	신길2동	
3	0303	소로	" 171-9 삼성빌딩	" 186-342 컴퓨터세탁	600	15	관문길	신길2동으로 들어오는 제일 큰 길 입을 표현	신길2동	
4	0304	소로	신길2동110-2 컴퓨터학원	" 577-8	600	8	장훈기동길	장훈고등학교와 접한 통학로로서 학교명 인용	신길2동	
5	0305	소로	" 163-16 영신치과	신길2동166-41 신길2동사무소	150	3	모범1길	신길2동의 모범골목으로 지정되어 있어서 이를 인용, 차량진행 방향으로 순차적 표현	신길2동	
6	0306	소로	" 163-21 대신약국	" 166-18	120	3	모범2길	상 동	신길2동	
7	0307	소로	" 194-95 건설 인력노동조합	" 166-19 태양하이츠빌라	300	6	가로공원길	현재 가로공원과 접한 길로서 공원명 인용	신길2동	
8	0308	소로	"	" 186-288 기동침례교회	220	6	양궁길	예전에 양궁을 잘다루는 유명한 선수가 살았던 마을로 인용	신길2동	
9	0309	소로	" 192-206	" 186-192	180	3	신광길	옛부터 신광고개길로 불리웠던 지명 유래에서 인용	신길2동	

도로명 부여 승인조서

영등포구 제 3구획(영등포1동, 신길2동)

도로구간 : 소로 16,

10	0310	소로	" 220-56	" 216-10	200	4	신길시장길	신길시장과 접한 길로서 시장명 인용	신길2동
11	0311	소로	" 192-143	" 192-80	220	4	공마당길	도로중앙에 마당(공터)이 있어서 이를 인용	신길2동
12	0312	소로	" 192-168	" 192-141	200	3	고개마루길	고지대 마을로 통하는 언덕길로서 지형특성을 표현	신길2동
13	0313	소로	" 190-195	" 190-115	150	2	소나무길	예전에 소나무가 많아서 불리던 마을 유래에서 인용	신길2동
14	0314	소로	영등포1동580-8	" 186-127	320	6	넓은마당길	길 중간에 넓은 마당(공터)이 있어서 이를 표현	신길2동
15	0315	소로	영등포1동602-5 영등포공원정문	영등포1동618-190	450	8	영등포공원길	영등포공원과 접한 길로서 공원명 인용	영1동
16	0316	소로	" 602-5	" 602-57	170	12	돌박재길	돌과 호박이 많은 길이라는 뜻으로써 옛부터 불리던 유래에서 인용	영1동

도로명 부여 승인조서

영등포구 제 4구획(신길1동)

도로구간 : 소로 5,

연번	도로 번호	도로 위계	도로 기.종점		제원(m)		도로명	부여사유	제정동	비고
			기점	종점	길이	폭				
1	0401	소로	신길7동1367-1 대방지하차도	신길1동42-2 신길역	1000	6	밤동산길	밤과 같이 작은동네라는 뜻으로서 옛부터 불리던 유래에서 인용	신길1동	
2	0402	소로	신길7동1412 소망분식	" 7-41	600	3	반달길	길모양이 반달과 같은 형상을 이루는 지형이기에 이를 표현	신길1동	
3	0403	소로	신길1동66-13 강남까운사	" 7-2	300	5	지하보도길	신길동 지하보도와 연결된 길로서 지역 특성 인용	신길1동	
4	0404	소로	" 65-52 파로스가구	" 64-16	160	6	밤골길	예전에 밤나무가 많은 지역으로서 밤나무 동산에 들어가는 길목이라는 뜻에서 표현	신길1동	
5	0405	소로	신길1동103-27 충남카센터	" 61-5	200	4	화전길	중국사람들이 모여살던 동네로 옛부터 불리던 유래에서 인용	신길1동	

도로명 부여 승인조서

□ 영등포구 제 5구획(대림3동)

□ 도로구간 : 소로 13,

연번	도로 번호	도로 위계	도로 기.종점		제원(m)		도로명	부여사유	제정동	비고
			기점	종점	길이	폭				
1	0501	소로	대림3동 785 현대아파트앞	대림3동 778-46 (자동차용품)	515	10	목장길	예전에 목장이 있던 지역으로 이를 인용	대림3동	
2	0502	소로	대림3동 785 (동문서점)	대림3동 781 (신영초등학교)	398	12	학습관길	방송통신대학 학습관과 접한 길로서 시설명 인용	대림3동	
3	0503	소로	대림3동 783-6 (현대인쇄소)	대림3동 780 (대림운동장)	335	8	운동장길	대림3동 중앙을 통과하는 길로서 행정동명 인용	대림3동	
4	0504	소로	대림3동 782-3 (수정카센터)	대림3동 778 (SCI)	366	11	신영새싹길	신영초등학교와 접한 통학로로서 학교명 인용	대림3동	
5	0505	소로	대림3동 740-1 (미라고울손칼국수)	대림3동 777 (해태어린이집)	351	12	동심공원길	동심공원과 접한 길로서 공원명 인용	대림3동	
6	0506	소로	대림3동 739-1 (금속가공)	대림3동 737 (호성슈퍼)	160	8	영남기등길	영남중학교와 접한 통학로로서 학교명 인용	대림3동	
7	0507	소로	대림3동 739-4 (우리대리점)	대림3동 777 (신동아하이마켓)	435	10	뚝방마을길	예전에 뚝방천 동네가 있었다하여 뚝방천 동네를 아름답게 표현	대림3동	
8	0508	소로	대림3동 720-4 (평산가든)	대림3동 808-26 (전철역계단앞)	444	8	두암길	두암시장과 접한 길로서 시장명 인용	대림3동	
9	0509	소로	대림3동 719-2 (동해해물탕)	대림3동 711 (남부사업소)	390	10	은모래길	예전에 은빛같은 모래가 많이 있었던 지역 유래에서 표현	대림3동	
10	0510	소로	대림3동 711 (남부건설사업소)	대림3동 775 (수원본갈비)	603	8	대삼길	대림3동 지역의 중앙을 통과하는 길로서 행정동명 인용	대림3동	
11	0511	소로	대림3동 1050-13 (LG전자)	대림3동 812-26 (필그린양복점)	202	4	일삼길	대림3동 13동 지역임을 상징 표현	대림3동	
12	0512	소로	대림3동 1052-45	대림3동 809 (부원약국)	190	4	샘터길	현재 우물이 있는 지역으로서 이를 아름답게 표현	대림3동	
13	0513	소로	대림3동 1052-45 (피자트럭건너)	대림3동 771-1 (신동아아파트)	348	6	대림역길	대림역 뚝방아래에 있는 길로서 전철역의 길목임을 표현	대림3동	

도로명 부여 승인조서

영등포구 제 6구획(대림2동)

도로구간 : 소로 24,

연번	도로 번호	도로 위계	도로 기.종점		제원(m)		도로명	부여사유	제정동	비고
			기점	종점	길이	폭				
1	0601	소로	대림2동 1015-27 (금은보석)	대림2동 1082-13 (진영상크)	525	8	중앙시장길	대림중앙시장 진입로로서 시장명 인용	대림2동	
2	0602	소로	대림2동 706-4 (혜정약국)	대림2동 1031-4 (뚜레쥬르)	439	8	다사랑길	다사랑공원에 접한 길로서 공원명 인용	대림2동	
3	0603	소로	대림2동 702 (평화자동차용품)	대림2동 705 (새마을금고)	282	12	대림복지관길	대림복지관과 접한 길로서 시설명 인용	대림2동	
4	0604	소로	대림2동 834-12 (대동초등학교)	대림2동 1035-14 (보위보석점)	141	8	대동새싹길	대동초등학교와 접한 길로서 학교명 인용	대림2동	
5	0605	소로	대림2동 834-2 (옛날짜장우동)	대림2동 1036-3 (쌍방울트라이)	145	4	새암길	샘이라는 뜻으로 항상 희망을 가지고 살아가자는 표현	대림2동	
6	0606	소로	대림2동 834-12 (대림컴퓨터세탁)	대림2동 1033-2 (농산물직판장)	161	4	시내길	예전에 냇물이 흐르던 곳이었음을 표현	대림2동	
7	0607	소로	대림2동 862-6 (오딧세이)	대림2동 1035-13 (중국상회)	125	4	지름길	가로질러 큰길로 나갈수 있는 길임을 표현	대림2동	
8	0608	소로	대림2동 1077-3 (대림유통센터)	대림2동 1075-47 (중앙식품)	156	4	장마당1길	대림중앙시장으로 가는 길임을 표현 차량진행 방향으로 순차적으로 부여	대림2동	
9	0609	소로	대림2동 1077-6 (태양부동산)	대림2동 1075-50	162	4	장마당2길	상 동	대림2동	
10	0610	소로	대림2동 1079-23 (대림유통센터)	대림2동 1079-31	162	4	장마당3길	상 동	대림2동	
11	0611	소로	대림2동 1080-29 (장터순대국)	대림2동 1081-1 (주택)	129	4	장마당4길	상 동	대림2동	

도로명 부여 승인조서

□ 영등포구 제 6구획(대림2동)

□ 도로구간 : 소로 24,

12	0612	소로	대림2동 1081-24 (금성컴퓨터게임)	대림2동1068-13 (진영생크)	165	4	장마당5길	상 동	대림2동
13	0613	소로	대림2동 1081-12 (간판)	대림2동 992-20 (BYC공장)	233	4	인애길	어질고 남을 사랑하는 마음을 갖자고 표현	대림2동
14	0614	소로	대림2동 1027-46 (월출산생오리)	대림2동 993-8 (무림청과)	368	4	서당길	어린이들의 배움터인 서당이 있었던 곳으로서 이를 인용	대림2동
15	0615	소로	대림2동1027-45 (풍년미니슈퍼)	대림2동1026-12 (주택)	201	4	솔길	소나무처럼 푸른 마음을 갖자는 표현	대림2동
16	0616	소로	대림2동 1032-7 (형제슈퍼)	대림2동1015-14 (세기에어콘)	237	4	푸들길	예전에 푸르고 아름다운 들판이었음 을 표현	대림2동
17	0617	소로	대림2동 991-1 (사진마을)	대림2동 1104-1 (자전거보관소)	560	8	공단역길	구로공단역과 접한 길로 공단명 인용	대림2동
18	0618	소로	대림2동 990-86 (금호분식)	대림2동 990-58(부용약국)	206	6	미화길	부지런한 주민들이 골목을 깨끗하게 잘 정리한 길임을 표현	대림2동
19	0619	소로	대림2동 993-74 (조흥은행)	대림2동 1031-1 (동보B/D)	494	6	새실길	항상 새로운 마음을 갖자는 지역주민 의 소망을 표현	대림2동
20	0620	소로	대림2동 993-115 (한길웨딩갤러리)	대림2동 1082-15 (생활용품)	534	6	영림새싹길	영림초등학교와 접한 길로서 학교명 인용	대림2동
21	0621	소로	대림2동 1101-7 (한국카바)	대림2동 1095-37	290	4	파란언덕길	항상 푸른 희망 갖고 살아가자는 지역 주민의 소망을 표현	대림2동
22	0622	소로	대림2동 9-1 (미승하이츠빌라)	대림2동 1066- 135(대림정육점)	216	4	오솔길	조용하고 깨끗한 길임을 아름답게 표현	대림2동
23	0623	소로	대림2동 6-1(빌라)	대림2동 4-3 우산양산총판)	186	4	양지길	햇볕이 잘드는 양지바른 지역(따뜻한 마음)임을 아름답게 표현	대림2동
24	0624	소로	대림2동 4-1(개미)	대림2동 705-3 (개미슈퍼)	293	8	뚝들길	도림천 뚝방과 연결된 길로서 예전에 논밭인 이지역의 지형 표현	대림2동

도로명 부여 승인조서

영등포구 제 7구획(신길5동, 대림3동)

도로구간 : 소로 18,

연번	도로 번호	도로 위계	도로 기.종점		제원(m)		도로명	부여사유	제정동	비고
			기점	종점	길이	폭				
1	0701	소로	도림2동 신우공원	대림3동 668-13 (자동차용품점)	342	10	신우공원길	신우공원과 접한길로서 공원명 인용	대림3동	
2	0702	소로	대림3동 640-30 (대한빌딩)	대림3동 604-92 (대성떡방앗간)	162	6	아래원지3길	원지마을의 아래에 있었다하여 불리 우던 이름 인용, 차량 통행방향으로 순차적 적용	대림3동	
3	0703	소로	대림3동 605-27 (산마을)	대림3동 605-42 (선지해장국)	218	5	아래원지2길	상 동	대림3동	
4	0704	소로	대림3동 650-1 (꽃화원)	대림3동 650 (성원아파트)	269	4	아래원지1길	상 동	대림3동	
5	0705	소로	대림3동 651-5 (한빛은행)	대림3동 656-3 (동해공업사)	298	10	도당길	예전에 마을의 당제를 올리던 지역 임을 표현	대림3동	
6	0706	소로	대림3동 665-14 (타이어빚대리)	대림3동 668-12 (대림정형외과)	356	10	동산길	예전에 작은 동산이 있었던 지역임을 아름답게 표현	대림3동	
7	0707	소로	대림3동 665-8 (대홍합판)	대림3동 650 (성원아파트)	330	10	연못길	예전에 작은 연못이 있었던 지역임을 아름답게 표현	대림3동	
8	0708	소로	신길5동 가로공원	대림3동 433-11 (벽돌공장)	551	10	수목길	대방천복개도로 주변에 가로공원있 고 이곳에 각종 나무가 많아서 공원 명 인용	신길5동	
9	0709	소로	대림3동 688 (대창신협)	대림3동 686-4 (신성슈퍼)	239	10	백합길	백합처럼 아름답게 살아가자는 지역 주민들의 소망을 담은 표현	대림3동	
10	0710	소로	대림3동 689-4 (24시편의점)	대림3동 676-9 (그린헤어프라자)	418	8	신촌마을길	이지역에 신촌마을이라는 촌락이 있었는데 이를 인용	대림3동	
11	0711	소로	대림3동 762-1 (우성 관리사무소)	대림3동 690 (원지공원)	377	10	영창길	예전에 영창악기 공장이 있었던 지역 으로서 지역주민의 인지도를 고려하 여 부여함	대림3동	

도로명 부여 승인조서

영등포구 제 7구획(신길5동, 대림3동)

도로구간 : 소로 18,

12	0712	소로	대림3동 756 (구생약국)	대림3동 690 (원지공원앞)	383	6	원지공원길	원지공원과 접한 길로서 공원명 인용	대림3동
13	0713	소로	대림3동 754-44 (SK주유소)	대림3동 753-4 (스모프양념 통닭)	182	4	꽃밭3길	도로변에 꽃이 많은 지역으로서 지역 주민들의 소망을 아름답게 표현	대림3동
14	0714	소로	대림3동 751-33 (기술)	대림3동 752-29 (주택)	182	4	꽃밭2길	상 동	대림3동
15	0715	소로	대림3동 751-33 (한빛은행)	대림3동 752-16	182	4	꽃밭1길	상 동	대림3동
16	0716	소로	신길5동 410-145 (수도약국)	대림3동 682-2 (국민은행)	611	10	미송길	예전에 소나무가 많았던 지역으로서 지역주민들의 소망을 소나무에 비유하여 표현	신길5동
17	0717	소로	신길5동 413-10 (해미리마트)	신길5동 681-4 (진영동기)	638	12	신길시범길	신길5동, 대림3동 지역에 걸쳐있는 잘 정비된 도로로서 이 지역의 시범이 되는 길이라는 주민들의 인식과 소망을 담아 표현	신길5동
18	0718	소로	신길5동 435-14 (새마을금고)	신길5동 417-80	139	4	금한길	마을금고와 한의원이 접한 도로로서 지역주민의 인지도를 고려하여 표현	신길5동

도로명 부여 승인조서

□ 영등포구 제 8구획(신길5동, 대림1동)

□ 도로구간 : 소로 26,

연번	도로 번호	도로 위계	도로 기.종점		제원(m)		도로명	부여사유	제정동	비고
			기점	종점	길이	폭				
1	0801	소로	신길5동 446-3 (신길우체국)	신길5동 435-20 (하나마트)	350	4	우체국길	신길우체국과 접한 길로서 지역주민 의 인지도를 고려하여 우체국명 인용	신길5동	
2	0802	소로	신길5동 448-6 (신길5파출소)	대림1동 906-103 (구세약국)	457	6	복지마을길	사회복지관,노인정,유아원 등과 접한 길로서 주민복지를 위한 시설이 많아 지역주민의 인지도를 고려하여 시설 명 인용	신길5동	
3	0803	소로	대림1동 912-23 (대림백화점약국)	대림1동 894-78 (건영카센터)	134	6	태양길	이지역의 대표적인 건물인 태양의 집 과 접한 길로서 지역주민의 인지도를 고려하여 부여	대림1동	
4	0804	소로	대림1동 912-46 (평강교회)	대림1동 923-11 (막힌길)	170	4	하나로1길	일반주택지역으로서 가족과 같이 한 마음으로 친하게 지내자는 지역주민 의 소망을 표현	대림1동	
5	0805	소로	대림1동 912-46 (평강교회)	대림1동 917-49	175	4	하나로2길	상 동	대림1동	
6	0806	소로	대림1동 912-21 (대흥연와)	대림1동 917-42	172	6	하나로3길	상 동	대림1동	
7	0807	소로	대림1동 948-1 (강남성심병원)	대림1동 1016-24 (게임랜드)	314	6	신대림새싹길	신대림초등학교와 접한 길로서 학교 명 인용	대림1동	
8	0808	소로	대림1동 952-12 (대림1동파출소)	대림1동 931-8 (만민장 의사)	177	4	뒷산길	이지역에 야산이 있었던 곳으로 예전 부터 불리어오던 지명 인용	대림1동	
9	0809	소로	대림1동 952-5 (삼성생명)	대림1동 959 (대림중학교뒷쪽)	420	8	대림기둥길	대림중학교와 접한 통학로로서 학교명 인용	대림1동	

도로명 부여 승인조서

□ 영등포구 제 8구획(신길5동, 대림1동)

□ 도로구간 : 소로 26,

10	0810	소로	대림1동 978-13 (대림성모병원)	대림1동 967-2 (정호네슈퍼)	198	4	대림시장길	대림시장과 접한 길로서 시장명 인용	대림1동
11	0811	소로	대림1동 980-4 (경동보일러)	대림1동 974-1 (㈜ 대화)	89	3	댕기길	일반주택 지역으로 주민들의 청순한 마음을 아름답게 표현	대림1동
12	0812	소로	대림1동 1018-23 (색동피아노)	대림1동 987-9 (대지정육점)	164	4	대림공원길	대림공원과 접한 길로서 공원명 인용	대림1동
13	0813	소로	대림1동 868-5 (송이네슈퍼)	대림1동 970-1 (신대림초등학교)	213	6	금실길	일반주택 지역으로서 금실 좋은 부부처럼 살아가자는 주민들의 소망을 담아 표현	대림1동
14	0814	소로	대림1동 878-7 (청해진회센터)	대림1동 970-1 (신대림초등학교)	181	4	마을회관길	대림1동 마을회관과 접한 길로서 지역 주민들의 인지도를 고려하여 부여	대림1동
15	0815	소로	대림1동 934-13	대림1동 959 (대림중학교)	258	6	윗마을길	예전에 야산이었던 지역으로서 산의 윗부분에 있는 마을로 가는 길임을 표현	대림1동
16	0816	소로	대림1동 908-2 (푸른바다회센터)	대림1동 904-14 (성원유리)	233	4	새전길	예전에 새전이라고 불리던 옛 지명 인용	대림1동
17	0817	소로	대림1동 903-52 (선경주류백화점)	대림1동 903-35 (일진지물)	125	4	통말길	예전에 통말이라는 불리던 옛 지명 인용	대림1동
18	0818	소로	대림1동 894-42 (마농호프)	대림1동 900-25 (도서할인매장)	125	4	향토길	일반주택 지역으로서 고향의 파스한 마음을 갖고 살아가자는 주민들의 소망을 표현	대림1동
19	0819	소로	대림1동 894-75 (간썬시)	대림1동 894-15 (꼬마도래)	176	4	광명길	밝은 빛이 비쳐지기를 바라는 지역 주민들의 소망을 아름답게 표현	대림1동
20	0820	소로	대림1동 937-1 (기분운자동차)	대림1동 887-1 (한신아파트)	252	4	순목길	예전에 순목이라고 불리던 옛지명 인용	대림1동
21	0821	소로	대림1동 858-22 (한양슈퍼)	대림1동 879-1 (지성학원)	293	4-6	원종길	예전에 원종이라고 불리던 옛 지명 인용	대림1동

도로명 부여 승인조서

영등포구 제 8구획(신길5동, 대림1동)

도로구간 : 소로 26,

22	0822	소로	대림1동 700-10 (조운약국)	신길5동 440-57 (신길파출소)	673	8	통신대길	예전에 군부대(통신대)가 자리잡고 있던 곳임을 인용	대림1동
23	0823	소로	대림1동 824-114 (싱싱수산)	대림1동 700-5 (양원실업)	206	6	원지막1길	예전에 과수원이 있었던 지역임을 인용, 차량 진행방향으로 순차적 부여	대림1동
24	0824	소로	대림1동 824-97 (헤어월드)	대림1동 836-8 (주택)	245	4	원지막2길	상 동	대림1동
25	0825	소로	대림1동 845-14 (훼미리마트)	대림1동 887-1 (한신아파트)	192	8	금축마을길	금축연립 주택과 접한 길로서 지역 주민의 인지도를 고려하여 부여	대림1동
26	0826	소로	대림1동 414-37 (종합슈퍼마켓)	대림1동 900-1 (트라이)	207	6	우리시장길	우리시장과 접한 길로서 시장명 인용	대림1동

도로명 부여 승인조서

영등포구 제9구획(신길3동)

도로구간 : 소로 21,

연번	도로 번호	도로 위계	도로 기.종점		제원(m)		도로명	부여사유	제정동	비고
			기점	종점	길이	폭				
1	0901	소로	신길동362-21 입마누엘교회	신길동355-300	140	4	꽃방울길	꽃방울의 아름다운 모습으로 살아가자는 주민들의 소망을 표현	신길3동	
2	0902	소로	" 362-3	" 308-2 신길K마트	300	8	셋별길	셋별처럼 영롱한 빛(희망)을 비추라는 주민들의 소망을 아름답게 표현	신길3동	
3	0903	소로	" 296-12	" 349-20 다나약국	300	8	달맞이길	일반주택 지역으로서 평화로움을 상징하는 표현	신길3동	
4	0904	소로	" 298-6 신영빌딩	" 323 현정미술학원	320	15	도림새싹길	도림초등학교와 접한 길로서 학교명 인용	신길3동	
5	0905	소로	" 225-12 기계회관	" 278-15 동산피아노교습	150	3	쉼터길	가파른 고갯길로서 지나가는 행인들이 천천히 쉬어가면서 오르라는 표현	신길3동	
6	0906	소로	" 226-107	" 276-6	200	4	용머리길	지형이 용머리 형상을 하였었기에 지형특성을 표현	신길3동	
7	0907	소로	" 222-1 동화빌딩	" 276-39	150	4	새샘길	길 중간에 옛 우물이 현재도 존재하여 항상 새로운 마음으로 살아가라고 인용	신길3동	
8	0908	소로	" 232-84 서울병원	" 290-5	400	4	감나무길	감나무가 많은 지역으로서 옛 부터 불리던 이름을 표현	신길3동	
9	0909	소로	" 232-42 우신목욕탕	" 302-14	400	8	신평길	이지역의 옛 동명이 신평동을 인용	신길3동	
10	0910	소로	" 254-1 사려가쇼坪	" 262-58	250	8	장길	신평시장 인접지로서 장에 가는 주부들의 모습을 표현	신길3동	
11	0911	소로	" 260-5	" 227-18	230	8	한손길	시장과 접한 길로 상인들의 큰손 (인심)을 표현	신길3동	
12	0912	소로	" 263-77	" 269-10	120	6	새길	항상 새것과 같이 깨끗함을 표현	신길3동	

도로명 부여 승인조서

영등포구 제9구획(신길3동)

도로구간 : 소로 21,

13	0913	소로	" 321-13	" 318-1	130	3	덕길	주택가로서 덕이 많은 사람들이 모여있음을 표현	신길3동
14	0914	소로	" 324-48	" 307-2	280	6	안골길	주택지의 중앙을 통과하는 길임을 표현	신길3동
15	0915	소로	" 355-13 은회식당	" 347-2	220	3	십자강1길	예전에 길 근처에 십자강이라 불렀던 강이있어 표현	신길3동
16	0916	소로	" 355-74 베리아성경학교	" 347-205	200	3	십자강2길	상 동	신길3동
17	0917	소로	" 355-400 성락실업	" 355-287	100	3	십자강3길	상 동	신길3동
18	0918	소로	" 355-277	" 355-284	100	3	십자강4길	상 동	신길3동
19	0919	소로	" 355-1 대덕빌딩	" 355-300	100	3	십자강5길	상 동	신길3동
20	0920	소로	" 355-209 한빛은행	" 370-20 우편취급소	250	8	나루터길	예전에 십자강이라 불렀던 강의 나루터였음을 표현	신길3동
21	0921	소로	신길우성(아) 101동 끝	" 370-17	300	10	푸른언덕길	뚝방에 꽃과 나무를 가꾸고 있어 푸른언덕을 연상하게 함으로 이를 아름답게 표현	신길3동

도로명 부여 승인조서

영등포구 제10구획(신길3, 5동)

도로구간 : 소로 21,

연번	도로 번호	도로 위계	도로 기.종점		제원(m)		도로명	부여사유	제정동	비고
			기점	종점	길이	폭				
1	1001	소로	신길동263-5	신길동261-12	70	4	대추나무길	길 주변에 대추나무가 많아 풍성한 삶이되기를 바라는 지역주민의 소망을 표현	신길3동	
2	1002	소로	" 254-4	" 253-251 영화프라자	1000	6	신길공원길	신길근린공원과 접한 길로서 공원명 인용	신길3동	
3	1003	소로	" 252-9	" 329-21	250	6	복사꽃길	지역주민의 소망인 아름답고 평화로움을 상징하는 마을이되기를 바라는 표현	신길3동	
4	1004	소로	" 253-215	" 329-31	250	8	오름길	언덕길로서 작은 고개를 올라가는 길임을 상징 표현	신길5동	
5	1005	소로	" 337-268	" 337-7	100	3	신고개길	신길5동의 가장 높은 지역으로 부근에 「고개앞」이라는 버스정류장이 오래전부터 위치하여 이곳으로 오가던 길목의 고개길이며, 이지역을 확장 관통한 주된 도로로서, 새로운 고개길이라는 뜻과 신길동의 고개길이라는 의미에서 부여	신길5동	
6	1006	소로	" 425-5	" 428-16	120	3	꽃섬길	주요간선도로로 둘러싸여 마치 섬과 같은 형상이 작은 꽃봉우리를 상징적으로 나타내는 지역임을 표현	신길5동	
7	1007	소로	" 400-16 신길5동사무소	대영초등학교끝	170	6	늘벗길	대영초등학교가 접한 도로로서 어린이들의 항상 정다운 모습을 표현	신길5동	
8	1008	소로	" 342-135"	" 355-16	320	6	꿈동산길	대영초,중,고등학교가 모여있는 곳으로서 꿈 많은 학생들이 모여있음을 상징적 표현	신길3동	
9	1009	소로	" 342-324 성락외과의원	" 344-26	200	3	진길	일반주택 지역으로서 진실한 사람들이 모여 살고 있는 마을임을 표현	신길3동	
10	1010	소로	" 342-200 신평파출소	" 342-5	150	4	선길	일반주택 지역으로서 선한 사람들이 모여 살고 있는 마을임을 표현	신길3동	

383

연번	도로 번호	도로 위계	도로 기.종점		제원(m)		도로명	부여사유	제정동	비고
			기점	종점	길이	폭				
11	1011	소로	" 379-5 성락빌딩3관	" 419-23 벽돌창고	580	6	돌담길	대방천복개로의 쪽방 아랫 길로서 돌로쌓은 축대를 아름답게 표현	신길5동	
12	1012	소로	" 355-545 성락주유소	" 355-587 남도카센터	200	3	다복1길	일반주택 지역으로서 많은 복이 들어오기를 바라는 주민들의 소망을 표현	신길5동	
13	1013	소로	" 335-497	" 355-598	200	3	다복2길	상 동	신길5동	
14	1014	소로	" 355-111 대림오토프라	" 355-391	140	3	다복3길	상 동	신길5동	
15	1015	소로	" 355-135	" 388-10	200	3	다복4길	상 동	신길5동	
16	1016	소로	" 355-58	" 388-4 신일빌라	160	3	다복5길	상 동	신길5동	
17	1017	소로	" 355-149	" 355-60	100	3	다복6길	상 동	신길5동	
18	1018	소로	" 355-165	" 420-106 미림빌라	170	3	다복7길	상 동	신길5동	
19	1019	소로	" 420-48	" 420-124	150	3	다복8길	상 동	신길5동	
20	1020	소로	" 420-57	" 420-154	120	3	다복9길	상 동	신길5동	
21	1021	소로	" 420-23	" 420-143	100	3	다복10길	상 동	신길5동	

도로명 부여 승인조서

영등포구 제11구획(신길1동, 신길7동)

도로구간 : 소로 12,

연번	도로 번호	도로 위계	도로 기.종점		제원(m)		도로명	부여사유	제정동	비고
			기점	종점	길이	폭				
1	1101	소로	" 114-1 신성한의원	신길7동1212 옥수탕	650	15	오거리길	오거리에서 분기되는 주도로로서 주민들부터 오거리길로 인식되어 이를 인용	신길1동	
2	1102	소로	신길1동95-62 대신치과	신길1동111-12	200	4	전차종점길	예전에 전차종점이 있던 길로서 이를 인용	신길1동	
3	1103	소로	" 95-39 참동물병원	" 95-245 상우빌딩	180	6	옛동산길	옛날의 추억을 그리워하고 정다운 마을 갖고 살아가려는 주민들의 소망을 표현	신길1동	
4	1104	소로	" 97-40 이치과의원	" 92-175	400	8	신길중앙길	신길1동의 중심지로서 주민들로부터 중앙길로 인식되어 이를 인용	신길1동	
5	1105	소로	" 469-1	" 456-53 미술피아노학원	500	8	신동길	신길1동사무소 들어오는 주진입로로서 신길1동을 줄여 표현	신길1동	
6	1106	소로	" 449-1	" 454-8	320	8	한빛길	큰 빛(영광)이 있기를 바라는 지역주민들의 소망을 표현	신길1동	
7	1107	소로	신길7동 1288 대방아트빌라앞	" 452-16	250	8	육군관사길	주민 인지도가 높은 육군관사와 접한 길로서 관사명 인용	신길7동	
8	1108	소로	"	" 110-46 대길한의원	700	8,15	구름다리길	주민 인지도가 높은 성애병원건물 사이의 구름다리를 통과하는 길로서 지역 특성 표현	신길7동	
9	1109	소로	신길7동1288 대방아트빌라	" 454-24 신흥정육점	210	8	공군회관길	주민 인지도가 높은 공군회관과 접한 길로서 회관명 인용	신길7동	
10	1110	소로	" 1247 공군회관	" 454-101	180	8	공군관사길	주민 인지도가 높은 공군관사와 접한 길로서 관사명 인용	신길7동	
11	1111	소로	" 1113 덕산빌딩	신길7동1170 하니약국	200	6	번대방길	이지역의 옛 지명인 번대방동이었던 유래에서 인용	신길7동	
12	1112	소로	신길7동869 화정어린이집	" 123-1 군인자녀기숙사	550	15	매낙골길	이지역의 옛 지명인 매낙골이었던 유래에서 인용	신길7동	

385

도로명 부여 승인조서

영등포구 제12구획(신길1동, 신길4동)

도로구간 : 소로 11,

386

연번	도로 번호	도로 위계	도로 기.종점		제원(m)		도로명	부여사유	제정등	비고
			기점	종점	길이	폭				
1	1201	소로	신길4동235-2 O.B캠프	" 245-8	320	6	쌍우물길	재개발되기전에 쌍우물이 있던곳으로 이를 인용	신길4동	
2	1202	소로	" 4902 해미리마트	" 7동4903-11 수연피아노	200	6	덕천길	옛날 덕천고등공민학교 진입도로로서 학교명 인용	신길4동	
3	1203	소로	" 223-33 우신음악학원	" 244-98	700	6	신남길	예전에 이지역의 행정동이었던 신남동에서 인용	신길4동	
4	1204	소로	" 209-102 신길4동사무소	신길1동 146-17	420	8	꽃봉길	산 동네로서 정상이 꽃과 같이 아름답다는 표현	신길4동	
5	1205	소로	신길4동221-5 신협	신길4동214-29	130	12	옛길	주변의 간선도로개설 이전의 주도로였음을 표현	신길4동	
6	1206	소로	신길4동196-6 송도약국	신길4동205-114 아파트공원	360	6	솔골길	예전에 소나무가 많은 아름다운 골짜기였음을 표현	신길4동	
7	1207	소로	신길1동160-17 교무상	신길1동205-89	220	6	실벗길	실처럼 우정이 이어진다는 지역주민의 소망을 담아 표현	신길1동	
8	1208	소로	" 160-38 약산약국	" 201-45	270	6	강박길	이지역에 강씨와 박씨가 많이 거주하여 옛부터 불리던 이름 인용	신길1동	
9	1209	소로	" 156-4 생고기전문점	" 202-35 아파트공원	420	8	가막골길	이지역에 까마귀가 많았다하여 예부터 불리던 이름 인용	신길1동	
10	1210	소로	" 156-11 산부인과	" 151-3 강원방아간	180	4	정길	주민들의 정이 넘치는 지역임을 표현	신길1동	
11	1211	소로	" 116-1 기업은행	" 137-33 통해사	280	12	대신시장길	대신시장과 접한 길로서 시장명 인용	신길1동	

도로명 부여 승인조서

- 영등포구 제 13구획(신길4, 6, 7동)
 도로구간 : 소로 13,

연번	도로 번호	도로 위계	도로 기.종점		제원(m)		도로명	부여사유	제정동	비고
			기점	종점	길이	폭				
1	1301	소로	신길동 산164 (해군회관)	신길동 3183-65	500	6	신선길	신길4동과 6동의 경계를 이루는 길로서 신길동의 「신」자와 주민들의 심성이 착하고 선하다는 의미에서 「선」자를 합한 표현	신길4동	
2	1302	소로	" 1763	" 1741	120	3	회관마루길	해군회관 바로 밑에 있는 길임을 표현	신길7동	
3	1303	소로	" 740	" 1444 대방초등학교	260	6	왕자비문길	숙종의 왕자 연령군 비문이 있는 길로 지역특성 표현	신길7동	
4	1304	소로	" 720 제홍한의원	" 507 미림빌딩	450	8	대방시장길	대방시장과 접한 길로서 시장명 인용	신길7동	
5	1305	소로	" 673	" 1573 태양슈퍼	520	4	번대리길	이지역의 옛 지명인 번대리에서 인용	신길7동	
6	1306	소로	" 623 노루페인트	" 2363 새명마트	520	6	대방새싹길	대방초등학교와 접한 길로서 학교명 인용	신길6동	
7	1307	소로	" 509-3 한국종합카센터	" 518 대방슈퍼	180	8	동이길	신길6동 관할 지역중 동쪽에서 두번째 길임을 표현	신길6동	
8	1308	소로	" 2365 영진상가아파트	" 2308	260	15	영진길	영진시장 중앙을 통과하는 길로서 시장명 인용	신길6동	
9	1309	소로	" 2771 신길동지소축협	" 2136	450	4	신영길	신길6동과 7동의 경계도로로서 예전의 행정동명을 인용	신길6동	
10	1310	소로	" 2771 신길동지소축협	" 2136	580	6	웃골길	산 동네로서 산위의 마을이라는 표현	신길6동	
11	1311	소로	" 2862 성심산부인과	" 3118 거북마트	420	4	신흥역길	길 입구에 지하철7호선 신흥역이 있어서 지하철역명을 인용	신길6동	
12	1312	소로	" 3518 극동교회	" 3183-27 한림약국	200	6	버들길	예전에 이지역에는 버드나무가 많아 버들길로 불리워 왔음을 인용	신길6동	
13	1313	소로	" 236-2 육교약국	" 242-12 세연카센터	400	6	달목길	산위에 있는 마을로 오르는 길목임을 아름답게 표현	신길4동	

도로명 부여 승인조서

□ 영등포구 제 14구획 (신길6동)

□ 도로구간 : 소로 17,

연번	도로 번호	도로 위계	도로 기.종점		제원(m)		도로명	부여사유	제정동	비고
			기점	종점	길이	폭				
1	1401	소로	신길6동 3894 (풍년치킨)	신길6동 3741-38 (활어피센타)	143	6	신육길	신길6동사무소와 접한 길로서 신길6동을 줄여서 표현	신길6동	
2	1402	소로	신길6동 3847 (첼물집)	신길6동 3774 (한방오리탕)	112	4	징검다리길	예전에 이지역에는 냇가의 징검다리가 있었다하여 이름 인용	신길6동	
3	1403	소로	신길6동 2637 (남서울교회주차장)	신길6동 3741-37 (복지관)	325	6	한송이길	이지역에 꿈나무유치원이 위치하고 있어 어린이들의 모습을 아름답게 표현	신길6동	
4	1404	소로	신길6동 4068 (새마을금고)	신길6동 4066 (평화교회)	163	6	금고길	신길6동 마을금고와 접한 길로서 금고명 인용	신길6동	
5	1405	소로	신길6동 1532(공터)	신길6동 493 (동아상공)	127	6	북들길	이길을 따라 북이 많이 들어오기를 바라는 지역주민의 소망을 표현	신길6동	
6	1406	소로	신길6동 496 (장미빌라)	신길6동 483 (로타리호프)	121	8	큰골길	지하철7호선이 통과하고 차량통행이 많아 큰골짜기라는 뜻으로 표현	신길6동	
7	1407	소로	신길6동 500 (국민은행)	신길6동 480-1 (한식부패)	134	8	보라매역길	길입구에 지하철7호선 보라매역이 위치한 길로서 지하철역명을 인용	신길6동	
8	1408	소로	신길6동 3062- (신길식당)	신길6동 3980 (세계그림학원)	149	6	무지개길	이지역이 무지개처럼 아름다운 마을임을 표현	신길6동	
9	1409	소로	신길6동 4518 (우성아파트)	신길6동 4759-6 (삼성빌라)	386	8	벚꽃길	길 양쪽에 수령20년된 벚나무가 많아 벚꽃길로 불리어지고 있어 이를 인용	신길6동	
10	1410	소로	신길6동 4214 (대동합판)	신길6동 4350 (블란서베이커리)	276	6	참사랑길	진실로 사랑하는 마음을 갖는 의미로서 지역주민의 소망을 표현	신길6동	
11	1411	소로	신길6동 4363 (유가네칼국수)	신길6동 4350 (블란서제과)	147	6	축복길	주민인지도가 높은 예식장과 접한 길로서 신혼부부의 축복받는 모습을 표현	신길6동	
12	1412	소로	신길6동 4326 (보라매호프)	신길6동 4300 (서해민약국)	166	6	보라길	보라매공원 앞에 있는 길로서 보라매공원의 보라 인용	신길6동	

388

도로명 부여 승인조서

영등포구 제 14구획(신길6동)

도로구간 : 소로 17,

연번	도로 번호	도로 위계	도로 기.종점		제원(m)		도로명	부여사유	제정동	비고
			기점	종점	길이	폭				
13	1413	소로	신길6동 4491 (돈보스꼬)	신길6동 4482-4 (서호과학사)	205	6	소망길	돈보스꼬 직업학교, 장애인협회 등과 접한 길로서 청소년들의 미래 소망을 표현	신길6동	
14	1414	소로	신길6동 4491 (돈보스꼬직업학교)	신길6동 4482 (대길초등)	281	8	대길새싹길	대길초등학교와 접한 길로서 학교명 인용	신길6동	
15	1415	소로	신길6동 4672 (에이스침대)	신길6동 4759 (삼성아파트)	284	8	외솔길	외로운 소나무의 아름다운 모습을 표현	신길6동	
16	1416	소로	신길6동 4716 (아텍스자전거)	신길6동 4492 (24시편의점)	427	8	희망길	대길초등, 영신초등학생들의 통학로로 희망이 가득한 학생들의 마음을 표현	신길6동	
17	1417	소로	신길6동 3611 (동남상사)	신길6동 4656-2 (영신교교)	187	8	영신기동길	영신고등학교와 접한 통학로로서 학교명 인용	신길6동	

389

도로명 부여 승인조서

영등포구 제 15구획(양평2동)

도로구간 : 소로 8,

연번	도로 번호	도로 위계	도로 기.종점		제원(m)		도로명	부여사유	제정동	비고
			기점	종점	길이	폭				
1	1501	소로	양평동5가 57-1 (신성빌딩)	양평동4가 323 (토목과자재창고)	350	25	당재길	예전에 이지역에는 사당이 있어서 지나가던 사람이 쉬어가던 곳으로서 이를 인용	양평2동	
2	1502	소로	양평동5가 62 (인쇄문구)	양평동5가 121-4 (호남화물)	350	12	한신해태길	이지역은 해태제과 공장 이적지로서 한신아파트가 들어선곳으로 한신과 행운의 상징인 해태를 인용 함	양평2동	
3	1503	소로	양평동5가 52 (대성기업)	양평동6가 16-2 (기아서비스센터)	370	16	양화나루길	예전에 양화나룻터를 오가던 길목이었던 지역 유래에서 인용	양평2동	
4	1504	소로	양평동6가 1 (진우세차장)	양평동6가 99 (한솔아파트)	600	8~12	양화정길	예전에 양화정이라는 정자가 있던 곳이며 현재도 원주민들이 매년 10.1일제를 지내고 있어 이를 인용	양평2동	
5	1505	소로	양평동5가 41-1 (스파박스)	양평동5가 1-1 (한국특수공구)	500	8	구룡개길	예전에 조그마한 능이 있어 불리던 곳으로 이를 표현	양평2동	
6	1506	소로	양평동5가 39 (하이마트)	양평동5가 2-2 (경은식품)	390	8	복천길	예전에 길목에 하천이 흐르던 곳으로 현재는 복개도로가 되어 이를 인용	양평2동	
7	1507	소로	양평동5가 37 (삼원인쇄)	양평동5가 8-3	210	8	동보마을길	동보아파트와 접한 길로서 주민 인지도를 고려 아파트명 인용	양평2동	
8	1508	소로	양평동5가 26-8 (성산빌딩)	양평동4가 15-5 (협성계곡)	400	25	벌말길	벌판에 있는 마을이라하여 옛부터 불리던 이름 인용	양평2동	

도로명 부여 승인조서

영등포구 제 16구획(양평2동)

도로구간 : 소로 8,

연번	도로 번호	도로 위계	도로 기.종점		제원(m)		도로명	부여사유	제정동	비고
			기점	종점	길이	폭				
1	1601	소로	양평동4가 153-1 (삼성장식)	양평동4가 316-9	280	8	앞말길	옛부터 별말동네의 앞에 있는 마을이라 하여 불리던 이름 인용	양평2동	
2	1602	소로	양평동4가 146-1 (상떼예제과점)	양평동4가 323 (공원녹지과창고)	320	6	느티나무길	길가에 수령 100년된 느티나무가 있어 이를 인용	양평2동	
3	1603	소로	양평동4가 98-2	양평동4가 12 (성원아파트)	400	8	롯데길	지역주민의 인지도가 높은 롯데제과와 접한 길로서 회사명을 인용	양평2동	
4	1604	소로	양평동4가 66-3 (대명의원)	양평동4가 12 (성원아파트)	400	8	재너머길	고개너머에 있는 길이라고 옛부터 부르던 지명 인용	양평2동	
5	1605	소로	양평동4가 53-2 (정수상회)	양평동4가 93 (삼호아파트)	400	8	경노길	노인정과 접한 길로서 노인을 공경하자는 의미에서 이를 표현	양평2동	
6	1606	소로	양평동4가 34-3 (금성빌딩)	양평동4가 20 (롯데제과)	400	8	세무서길	강서세무서와 접한 길로서 세무서명 인용	양평2동	
7	1607	소로	양평동4가 24 (강서세무서)	양평동4가 14-1 (금성보령)	260	8	방아다리길	예전에 방아다리를 가는 길목이라하여 불리던 이름 인용	양평2동	
8	1608	소로	양평동4가 5-1 (삼성철강)	양평동4가 15-5 (협성계공)	360	16	성원마을길	공장 이적지를 재개발한 지역으로서 주민 인지도를 고려 아파트명 인용	양평2동	

도로명 부여 승인조서

- 영등포구 제 17획(당산2동, 양평2동)
 도로구간 : 소로 12,

연번	도로 번호	도로 위계	도로 기.종점		제원(m)		도로명	부여사유	제정동	비고
			기점	종점	길이	폭				
1	1701	소로	당산동6가 32 (정우빌딩)	당산동6가 353-3 (한국알콘)	320	4	강변길	한강변에 인접한 길로서 지형특성을 인용	당산2동	
2	1702	소로	당산동6가 331-6 (해미리마트)	양평동4가 282 (대광전산)	390	8	정고울길	지역주민들간 정이 넘치는 마을임을 표현	당산2동	
3	1703	소로	당산동6가 331-6 (KFC)	당산동6가 327 (신성이엔지)	210	8	변영길	상가 밀집지역으로서 상가의 변영을 기원하는 소망을 표현	당산2동	
4	1704	소로	당산동6가 337-23 (당산주차장)	당산동6가 329-1 (재활용창고)	230	8	박물관길	삼성출판사에서 운영하는 삼성박물관과 접한 길로 박물관명 인용	당산2동	
5	1705	소로	양평동4가 156-1 (동아빌딩)	당산동6가 353-3 (한국알콘)	200	6	정다운길	지역주민들간 항상 만나면 정답게 지내자는 소망을 표현	당산2동	
6	1706	소로	당산동5가 16-1 (조흥은행365)	당산동5가 14-3 (우리식품)	160	8	등그래길	도로가 타원형을 띠고있어서 등근 길모양을 표현	당산2동	
7	1707	소로	양평동4가 27-2 (대하종합문구)	당산동4가 93-1 (동양해당홀)	400	25	화합길	주민들이 화합하여 서로 정답게 지내고 있음을 표현	당산2동	
8	1708	소로	양평동3가 77-7 (현대부동산)	양평동3가 77-60 (평화가센터)	120	8	엠티길	오래된 구옥들이 있는 마을 임을 표현	양평2동	
9	1709	소로	당산동4가 92-3 (현대해상)	당산동4가 65 (준미용실)	200	8	은방울길	지역주민들이 소망인 행복을 기다리며, 꽃말을 아름답게 표현	당산2동	

392

도로명 부여 승인조서

영등포구 제 17획(당산2동, 양평2동)

도로구간 : 소로 12,

연번	도로 번호	도로 위계	도로 기.종점		제원(m)		도로명	부여사유	제정동	비고
			기점	종점	길이	폭				
10	1710	소로	당산동4가 39-1 (삼성공인중개사)	당산동4가 91 (유원제일아파트)	290	8	창포길	창포의 우아함을 지역주민의 소망에 담아 아름답게 표현	당산2동	
11	1711	소로	당산동4가 47 (대방공인중개사)	당산동4가 91 (유원제일아파트)	290	8	동국길	예전에 동국제강의 진입로로서 회사명 인용	당산2동	
12	1712	소로	당산동5가 5-3 (당서초등학교)	양평동3가 79-4 (현대아파트)	430	16	당산서길	당서초,중학교와 접한 길로서 학교명 인용	당산2동	

도로명 부여 승인조서

영등포구 제 18획(영등포3동, 당산2동)

도로구간 : 소로 13,

연번	도로 번호	도로 위계	도로 기.종점		제원(m)		도로명	부여사유	제정동	비고
			기점	종점	길이	폭				
1	1801	소로	당산동 374 (삼성아파트)	당산동6가 110-10	480	6~8	은행나무길	매년 제를 올리는 수령 500년된 은행나무와 접한 길로서 이 나무명을 인용	당산2동	
2	1802	소로	당산동6가 216-4 (국민은행)	당산동6가 283 (강변매운탕)	420	4~12	웃당산길	매년 제를 올리는 수령 500년된 은행나무가 있는 지역으로 웃당산이라는 옛지명 사용	당산2동	
3	1803	소로	당산동6가 234 (청우빌딩)	당산동6가 237-15 (석두건제)	145	2~6	안당산길	당산동 중앙(안)을 통과하늘 길로서 예부터 불리던 이름을 인용	당산2동	
4	1804	소로	당산동6가 235-2 (유진빌딩)	당산동6가 281	220	4	강나루길	한강시민공원을 출입하는 나들목으로서 지역 특성을 표현	당산2동	
5	1805	소로	영등포동8가 67 (한국통신)	영등포동3가 33-22 (영등포오토샵)	220	6	전화국길	영등포전화국과 접한 길로서 시설명 인용	영3동	
6	1806	소로	당산동4가 2-1 (웅천교회)	당산동4가 18 (제일문화인쇄)	145	6	동백길	동백꽃의 꽃말인 겸손하고 아름다움을 인용	당산2동	
7	1807	소로	당산동4가 1-2 (일신기술개발)	당산동4가 1-74	260	1~4	원당산길	당산4,5,6가 지역의 예전에 당집이 있는 마을로 옛지명 인용	당산2동	
8	1808	소로	당산동4가 1-18 (금호타이어)	당산동4가 32-184	250	8	초롱길	주택가로서 초롱초롱 총명하다는 주민들의 소망을 표현	당산2동	
9	1809	소로	당산동4가 94-1 (삼성아파트)	당산동4가 32-107	200	10	백조길	주택가로서 백조처럼 우아함을 지역주민들의 소망을 담아 표현	당산2동	
10	1810	소로	당산동4가 32-57 (충남카센터)	당산동4가 32-102 (인삼수퍼)	190	8	매화길	주택가로서 매화처럼 고결한 마음을 가진 지역임을 표현	당산2동	
11	1811	소로	당산동4가 31-2 (신우빌딩)	당산동4가 1-2 (한강아파트)	470	8	모란길	주택가로서 지역주민들의 소망인 부귀와 성실한 마음을 가진 마을임을 표현	당산2동	

도로명 부여 승인조서

영등포구 제 18획(영등포3동, 당산2동)

도로구간 : 소로 13,

연번	도로 번호	도로 위계	도로 기.종점		제원(m)		도로명	부여사유	제정동	비고
			기점	종점	길이	폭				
12	1812	소로	당산동4가 4 (현대아파트)	당산동4가 10-2	450	12	당중길	당산6가 중앙에 위치한 길로서 당산중앙길을 당중길로 줄여서 표현	당산2동	
13	1813	소로	당산동5가 11-34 (SK텔레콤)	당산동5가 11-1 (강남맨션)	400	8	꽃담길	아파트 단지과 단지 사이의 담장길로서 이를 아름답게 표현	당산2동	

도로명 부여 승인조서

영등포구 제 19구획(영등포3동, 당산2동)

도로구간 : 소로 10,

연번	도로 번호	도로 위계	도로 기.종점		제원(m)		도로명	부여사유	제정동	비고
			기점	종점	길이	폭				
1	1901	소로	당산동 121-159 (남부캠)	당산동 121-217 (대성발전기)	120	6	파천교1길	파천교와 인접한 길로서 파천교를 인용 차량 진행방향으로 순차적 표현	당산2동	
2	1902	소로	당산동 121-144 (소망수퍼)	당산동 121-150 (대한결핵협회)	110	6	파천교2길	상 동	당산2동	
3	1903	소로	당산동 121-268 (호남화물)	당산동 121-166 (정립아파트)	115	8	셋강길	인근 한강 셋강을 향하여 뻗어 있는 길로서 지역특성을 표현	당산2동	
4	1904	소로	당산동 121-38 (남강파출소)	당산동 171-47 (토종홀대지)	290	6	남강길	예전의 남강파출소와 접한 길로서 주민의 인지도가 높은 옛 파출소명을 인용	당산2동	
5	1905	소로	영등포7가 94-167 (동양시약)	당산동 121-115 (포동이분식)	380	6	상록수길	추운겨울에도 항상 푸르른 상록수처럼 곳곳하게 살아가자는 지역주민의 소망을 표현	영3동	
6	1906	소로	영등포7가 29-115 (삼성카센터)	당산동 121-132	190	8	도서관길	영등포도서관과 접한 길로서 도서관을 인용	당산2동	
7	1907	소로	영등포동8가 8-1 (남부문방구)	당산동 171-17 (당중아파트)	330	8	또래길	영등포초등학교 접한길로서 어린이들의 통학하는 모습을 표현	당산2동	
8	1908	소로	영등포8가 29-3 (삼화페인트)	영등포8가 8 (삼신빌딩)	100	6~8	서강공원길	서강공원에 접한 길로서 공원시설명 인용	영3동	
9	1909	소로	영등포8가 50-1 (한진상사)	당산동 121-26 (충남상사)	240	6	영등새싹길	영등초등학교와 접한 길로서 학교명 인용	당산2동	
10	1910	소로	영등포8가 59-1 (운성빌딩)	당산동 121-170 (서울회관)	190	8	진미길	길 양측에 맛있는 음식점이 많아 진미를 알 수 있다는 표현	당산2동	

396

도로명 부여 승인조서

□ 영등포구 제 20구획(양평1동)

□ 도로구간 : 소로 14

연번	도로 번호	도로 위계	도로 기.종점		제원(m)		도로명	부여사유	제정동	비고
			기점	종점	길이	폭				
1	2001	소로	양평동3가 40-25 (당중초등학교)	양평동3가 19 (장수연립)	430	8	차돌길	차돌처럼 열심히(단단하게)살아가자는 지역주민의 의지를 표현	양평1동	
2	2002	소로	양평동3가 8 (영은교회)	양평동3가 41-8 (남해식당)	190	6	동심길	당중초등학교 학생들이 많이 이용하는 길로서 어린이들의 순진한 마음을 표현	양평1동	
3	2003	소로	양평동3가 15-1 (세원산업)	양평동3가 55 (경남아파트)	240	10	양삼길	양평동3가 중앙에 위치한 길로 양평동 3가의 준말	양평1동	
4	2004	소로	양평동3가 23-5 (삼천리아파트)	양평동3가 32-1 (세풍산업)	190	16	삼천리길	예전에 삼천리 연탄공장 이적지로서 주민의 인지도가 높아 이를 인용	양평1동	
5	2005	소로	양평동3가 29-2 (원일공업사)	양평동3가 33-8 (태용수중펌프)	120	8	뒷목길	안양천 뚝방 뒤횥에 있는 길로서 이를 표현	양평1동	
6	2006	소로	양평동1가 116-48 (사철커피숍)	양평동1가 268 (코베아)	390	8	한나래길	큰꿈을 펼치며 살아가자는 지역주민들의 의지를 표현	양평1동	
7	2007	소로	양평동1가 118 (바르크가구)	양평동1가 43-6 (성원산업)	390	8	한마음길	한마음으로 화합하며 살아가자는 주민들의 소망을 표현	양평1동	
8	2008	소로	양평동1가 131-1 (중앙빌딩)	양평동1가 245 (삼환아파트)	300	8	우남길	이승만 박사가 방문하여 기념식수한 느티나무와 기념비가 있는 곳으로서 그의 호 인용	양평1동	
9	2009	소로	양평동1가 165 (한진특수금속)	양평동1가 220 (한양연립)	295	8	다솜길	항상 따뜻한 마음으로 살아가자는 지역주민의 소망을 표현	양평1동	
10	2010	소로	양평동1가 190 (기계공구상가2동)	양평동1가 223-1 (제일수퍼)	295	10	양남공원길	양남공원과 접한 길로서 공원명 인용	양평1동	

도로명 부여 승인조서

영등포구 제 20구획(양평1동)

도로구간 : 소로 14

연번	도로 번호	도로 위계	도로 기.종점		제원(m)		도로명	부여사유	제정동	비고
			기점	종점	길이	폭				
11	2011	소로	양평동1가 245 (삼환아파트)	양평동1가 268 (동신교통)	295	6~8	봉영길	예전에 봉영여중이 있던 곳으로서 지역 주민의 인지도가 높아 이를 인용	양평1동	
12	2012	소로	양평동1가 247 (기계공구상가1동)	양평동2가 33-71 (고물상)	295	16	양평역길	지하철5호선 양평역과 접한 길로서 전철역명 인용	양평1동	
13	2013	소로	양평동2가 29-4 (열린치과)	양평동2가 35-6 (연방익스프레스)	295	8	오동나무길	길옆에 오래된 오동나무가 있어서 이를 인용	양평1동	
14	2014	소로	양평동2가 40-5 (24시셀프주차장)	양평동2가 35-1 (나인정공)	295	8	포푸라길	예전에 포푸라연립이 있었는데 지역주민 의 인지도가 높아 이를 인용	양평1동	

도로명 부여 승인조서

영등포구 제 21구획(당산1동, 양평1동)

도로구간 : 소로 9,

연번	도로 번호	도로 위계	도로 기.종점		제원(m)		도로명	부여사유	제정동	비고
			기점	종점	길이	폭				
1	2101	소로	양평동3가 69 (수화리스공간)	당산동3가 552-3 (유림기계)	540	25	평화길	25m의 대로로서 지역주민의 소망인 평화를 상징하는 표현	당산1동	
2	2102	소로	당산동3가 560 (농산물집역소)	당산동3가 522-3 (가람엘리베이터)	495	8	덕담길	아파트 담을 따라 주민들이 덕담을 나누며 지낸다는 뜻의 표현	당산1동	
3	2103	소로	당산동3가 394 (삼익아파트)	당산동3가 370-5 (안곡빌딩)	450	8	비둘기길	당산공원과 접한 길로서 공원에 평화의 상징인 비둘기가 많이 모여들어 이를 표현	당산1동	
4	2104	소로	당산동3가 387-1 (서울연합신문)	당산동3가 559 (평화아파트)	340	8	아름해길	항상 아름다운 햇살이 비추는 마을이라는 뜻으로 지역주민의 소망을 표현	당산1동	
5	2105	소로	당산동3가 385-1 (영등포구청)	당산동3가 559 (평화아파트)	370	10	구청길	영등포구청 뒤쪽과 접한 길로서 구청명 인용	당산1동	
6	2106	소로	당산동3가 378 (외환은행365)	당산동3가 552-1 (목화예식장신관)	370	8	당산공원길	당산공원과 접한 길로서 공원명 인용	당산1동	
7	2107	소로	당산동2가 37 (씨커피숍)	당산동2가 47-4 (영진특수강)	290	12	유통상가길	영등포유통상가에 접한 길로서 상가명 인용	당산1동	
8	2108	소로	당산동2가 30 (원금당)	양평동1가 115 (목화예식장)	295	25	이백채길	예전부터 한옥 2백채가 있어 이백채 마을로 불리어 졌으며, 현재도 존재하여 이를 표현	당산1동	
9	2109	소로	양평동1가 31-10 (삼화약국)	양평동1가 30 (양남시장)	120	8	양남시장길	양남재래시장과 접한 길로서 시장명 인용	양평1동	

399

도로명 부여 승인조서

영등포구 제 23구획(영등포2, 3동)

도로구간 : 소로 20,

연번	도로 번호	도로 위계	도로 기.종점		제원(m)		도로명	부여사유	제정동	비고
			기점	종점	길이	폭				
1	2301	소로	영등포동7가 78 수산빌딩	영등포동7가 24-2	320	6	북부중앙길	영등포시장 북쪽에 위치한 길로서 이 지역의 중앙을 통과하여 옛부터 불리던 이름	영3동	
2	2302	소로	영등포동2가147	" 79-2	940	15	중마루길	중마루공원의 옆길로서 공원명 인용	영2동	
3	2303	소로	" 182	" 284-4 냉동주방	300	8	만물길	주변에 각종 공구 등 기계류 판매상가가 많아 지역특성 인용	영2동	
4	2304	소로	" 175 경원극장	" 208 동사무소	170	8	정원길	이지역에서 주민들의 인지도가 높은 대표적인 건물인 경원극장명 인용	영2동	
5	2305	소로	" 333 수원한의원	" 260 냉장고골목	240	6	안양야채길	영등포시장 형성당시 안양사람들이 모여서 야채를 팔았던 장소로 유명한 곳으로서 지역 유래 인용	영2동	
6	2306	소로	영등포동5가2 중앙시장입구	영등포동5가131 시장오거리	310	12	시장중앙길	영등포시장의 중앙을 통과하는 길로서 시장명 인용	영2동	
7	2307	소로	" 5가1 중앙시장입구	" 34-43	130	6	금해길	이 길을 중심으로 돼지고기류를 판매하는 상가 밀집 지역으로서 돼지고기를 팔아 돈을 많이 벌기를 소망하는 의미에서 표현	영2동	
8	2308	소로	" 18 영신상가입구	" 143	330	6	영신길	영등포시장 영신상가와 접한 길로서 상가명 인용	영2동	
9	2309	소로	" 25-10 카네기볼링장	" 59	310	8	동남길	영등포시장입구이며, 동남아파트와 접한 도로로서 주민의 인지도를 고려 아파트명 인용	영2동	
10	2310	소로	" 5가46-8 신한예식장	" 427	340	8	도기장길	옛날 영등포시장이 형성되면서 도기류를 거래하던 시장이 열렸던 지역유래에서 이름 인용	영2동	
11	2311	소로	" 7가31-1 시장역입구	" 7가5-1 시장오거리	310	15	시장역길	지하철5호선 영등포시장역과 접한 길로서 전철역명 인용	영2동	

402

도로명 부여 승인조서

□ 영등포구 제 23구획(영등포2, 3동)

□ 도로구간 : 소로 20,

연번	도로 번호	도로 위계	도로 기.종점		제원(m)		도로명	부여사유	제정동	비고
			기점	종점	길이	폭				
12	2312	소로	" 62-13	" 53	320	8	우정길	영중초등학교와 접한 길로서 학생들의 우정을 표현	영3동	
13	2313	소로	" 62-3	" 53	310	8	영중새싹길	영중초등학교에 접한 길로서 학교명 인용	영3동	
14	2314	소로	" 48	" 64-4	170	8	글사랑길	영중초등학교와 접한 길로서 학생들이 글을 사랑하고 공부를 열심히 하라는 표현	영3동	
15	2315	소로	" 6가 15-2	" 6가 132	310	8	보람길	조광시장에서 분기되는 길로서 주변의 과일 도매상인들이 고생은 하지만 보람되게 살아간다는 표현	영3동	
16	2316	소로	" 7	" 111	320	8	중앙공원길	중앙공원에 접한 길로서 공원명 인용	영3동	
17	2317	소로	" 80-3	" 25-1 고운색동아동집	300	8	만남길	주변의 과일시장과 중앙공원이 있는 길로서 지역주민들이 서로 만나 정답게 사귄다는 표현	영3동	
18	2318	소로	" 81 청솔빌딩	" 26 한남장로교회	300	8	알찬길	지역주민들과 주변 상인들이 알차게 살아갈 것을 바라는 마음을 표현	영3동	
19	2319	소로	" 96-4	" 69-2 호프소주방	250	6	햇살길	주변 음식점에 따뜻한 햇살이 비치어 좋은 일이 있다는 표현	영3동	
20	2320	소로	" 132	" 53-1 구립어린이집	260	6	오복길	조광시장에서 들어오는 길을 따라 다섯가지의 복이 찾아오기를 바라는 마음을 표현	영3동	

도로명 부여 승인조서

영등포구 제 24구획(영등포2, 3동)

도로구간 : 소로 9,

연번	도로 번호	도로 위계	도로 기.종점		제원(m)		도로명	부여사유	제정동	비고
			기점	종점	길이	폭				
1	2401	소로	영등포동7가 94-14우성빌딩	영등포동7가 94-299	160	8	색동길	지역주민들의 소박한 소망을 아름다운 이름으로 표현	영3동	
2	2402	소로	" 94-23 조광빌딩	" 94-200 한강성심병원	160	8	성심길	한강성심병원명과 접한 길로서 병원명 인용	영2동	
3	2403	소로	" 94-27 신영빌딩	" 28-102 안양골목입구	160	6	성당길	이 지역의 대표적 건물인 천주교회 영등포성당명 인용	영2동	
4	2404	소로	" 94-35 상옥빌딩	" 28-165 동사무소앞	140	8	동민길	동사무소 옆길로 주민들이 항상 이용하는 길 이라는 뜻	영2동	
5	2405	소로	" 139 태영빌딩	" 7가29-28 한홍빌딩	820	8	상산전길	예전부터 제물포 수원등지에서 한양성안으로 통하는 고지대인 현 위치에 대항이라는 상산님(화상)을 모셔놓고 지나가는 행객들이 여행중 무사를 빌던 곳으로 근래는 매년 영등포, 여의도 지역의 토박이들이 지역의 안녕과 집안의 평안을 기원하는 제를 지내고 있어 이를 인용	영3동	
6	2406	소로	" 94-31 보현의집	" 94-132 올림픽도로변	150	10	명화1길	이 지역에서 인지도가 가장 높은 명화극장명 인용, 차량 진행방향에 따라 순차적 부여	영2동	
7	2407	소로	" 94-139 명화극장	" 94-151 올림픽도로변	120	8	명화2길	상 동	영2동	
8	2408	소로	" 94-116 혜암빌딩	" 94-29 올림픽도로변	120	6	명화3길	상 동	영2동	
9	2409	소로	" 94-324 한강오피스텔	" 94-70 올림픽도로변	120	6	명화4길	상 동	영2동	

404

도로명 부여 승인조서

영등포구 제 25구획(문래2동)

도로구간 : 소로 12,

연번	도로 번호	도로 위계	도로 기.종점		제원(m)		도로명	부여사유	제정동	비고
			기점	종점	길이	폭				
1	2501	소로	양평동2가 39-1 (벽산아파트)	문래동5가 27 (신한전기)	840	6	울밀길	안양천변 쪽방 아래에 있는 길로서 지형적 특성을 표현	문래2동	
2	2502	소로	양평동2가 18 (레스토랑)	문래동6가 55-1 (서음학원)	570	8	솔마당길	문래중,관악고등학교 진입로로서 글을 배우는 곳이라는 표현	문래2동	
3	2503	소로	양평동2가 5	문래동5가 27 (신한전기)	810	12	강나리길	예전에 강과 시내물이 흐르던 곳으로서 평화로운 곳이었음을 표현	문래2동	
4	2504	소로	양평동1가 20 (신동아아파트)	문래동5가 12	760	10	두레길	조상의 상부상조하는 협동정신을 이어 받아 길이됨으로 표현	문래2동	
5	2505	소로	문래동6가 10 (LG홈쇼핑)	문래동6가 33 (신동아아파트)	400	20	한어울길	양평동과 경계지역으로서 주민들간에 서로 하나가 되어 잘 어울린다는 표현	문래2동	
6	2506	소로	문래동6가 10 (LG홈쇼핑)	문래동6가 33 (신동아아파트)	400	8	늘사랑길	지역 주민들간에 항상 사랑하는 마음을 갖고 살아가자는 소망을 표현	문래2동	
7	2507	소로	문래동6가 5 (한나무집)	양평동2가 23-2 (관악고등학교)	400	12	동아리길	문래중,관악고등학교의 진입로로서 같은 또래학생들이 많이 다니는 길을 동아리로 표현	문래2동	
8	2508	소로	문래동6가 2	문래동6가 38-1 (베어스타운)	400	8	향나무길	항상 푸르름을 간직한 향나무를 인용	문래2동	
9	2509	소로	문래동6가 1-1 (해태음료)	문래동6가 21 (롯데삼강)	400	8	한우리길	한우리공단이 위치한 곳으로서 공단명 인용	문래2동	
10	2510	소로	문래동6가 1-3 (세지충전소)	문래동6가 47 (대원아파트)	400	12	은누리길	은세상이라는 뜻으로 넓게 살라는 표현	문래2동	
11	2511	소로	문래동5가 1-1 (대림아파트)	문래동5가 5 (기아자동차)	360	20	문래중앙길	문래4,5가의 중앙의 넓은 도로로서 이를 표현	문래2동	
12	2512	소로	문래동5가 4-1 (제니코)	문래동5가 21 (현대3차아파트)	370	12	분꽃길	버스노선 구간으로서 길옆에 분꽃이 자생하여 아름다운 꽃이름으로 표현	문래2동	

도로명 부여 승인조서

□ 영등포구 제 26구획(당산1동, 문래1동, 양평1동)

□ 도로구간 : 소로 7,

연번	도로 번호	도로 위계	도로 기.종점		제원(m)		도로명	부여사유	제정동	비고
			기점	종점	길이	폭				
1	2601	소로	당산동2가 21-26 (교보생명빌딩)	당산동2가 21-26 (교보생명빌딩)	190	30	요람길	새롭게 시작되는 주민들의 희망을 담아 표현	당산1동	
2	2602	소로	당산동2가 1	문래동3가 84-2 (현대자동차A/S센터)	500	20	한전길	인지도가 높은 한국전력공사와 접한 도로로서 회사명 인용	당산1동	
3	2603	소로	문래동3가 69-4 (용지컴퓨터학원)	문래동3가 77-1 (산동성)	500	12	문학길	청소년회관 및 문래초등학교와 접한 길로서 학생들의 면학 분위기를 조성 하기위한 표현	문래1동	
4	2604	소로	문래동3가 76-3 (한일주유소)	문래동3가 77 (문래초등학교)	620	10	문래공원길	문래공원과 접한 길로서 공원명 인용	문래1동	
5	2605	소로	문래동3가 77-30 (곰나루생고기)	문래동3가 77-24 (영광공업사)	290	10	정비단지1길	자동차 정비단지로 불리는 지역으로 서 차량 진행방향에 따라 순차적 부여	문래1동	
6	2606	소로	문래동3가 77-45 (조흥자동차종합)	문래동3가 77-44 (대형부품)	540	10	정비단지2길	상 동	문래1동	
7	2607	소로	양평동1가 5-1 (스튜디오2000)	양평동1가 2-1 (경진카센터)	160	8	일번지길	양평동 1번지가 시작된 지역임을 표현	양평1동	

도로명 부여 승인조서

영등포구 제 27획(문래1동, 문래2동)

도로구간 : 소로 16,

연번	도로 번호	도로 위계	도로 기.종점		제원(m)		도로명	부여사유	제정동	비고
			기점	종점	길이	폭				
1	2701	소로	문래동4가9-6 문래약국	문래동4가38-13	250	8	오백채1길	예전에 한옥 오백채가 있어 지역으로서 차량진행 방향에 따라 순차적으로 부여	문래2동	
2	2702	소로	" 8-9 김기철법률사	" 37-16 대림와이어	240	6	오백채2길	상 동	문래2동	
3	2703	소로	" 4-1 조화약국	" 34-11 대형선반	240	8	오백채3길	상 동	문래2동	
4	2704	소로	" 2-14 한양카센터	" 47-8	360	15	목화길	문래동에 목화밭이 있었다는 유래에서 인용	문래1동	
5	2705	소로	" 2가60-3 정일빌딩	" 2가56-12	250	10	목화소길	목화길 보다 도로규모가 작아 "소"자를 삽입 하여 표현	문래1동	
6	2706	소로	" 14-46 보강스텐레스	" 23-1 서진금속	240	6	고수길	공장들이 밀집된 지역으로서 훌륭한 기술자 (고수)가 많이 있음을 표현	문래1동	
7	2707	소로	" 10-1 세금금속	" 40-6 동인와이어	380	6	소담길	공장들이 밀집된 지역으로서 지역 주민들의 소박한 마음을 아름답게 표현	문래1동	
8	2708	소로	" 7-5 제비표페인트	" 49-1 황금당	270	6	금길	이지역의 공장에서 쇠를 가공하여 많은 주민들이 생계를 유지함으로써 쇠금자를 인용	문래1동	
9	2709	소로	" 24 조양빌딩	" 4가40 조흥화학	650	12	문래단지길	문래동 기계단지로 통하는 중앙길임을 표현	문래1동	
10	2710	소로	" 1가36-9 중부기업	" 5가27 신한전기뒷편	1020	12	여울목길	문래동으로 들어오는 길목임을 표현	문래1동	
11	2711	소로	" 1가96-5 도림교주차장	" 1가49 포철	250	6	도문길	도림동과 문래동의 경계 지역임을 표현	문래1동	
12	2712	소로	" 96 장수갈비	" 86 현일기계	220	6	삼호1길	예전에 "삼호한약방"이라는 유명한 약국이 있었던곳으로 이를 인용, 차량 진행방향으로 순차적으로 표현	문래1동	

도로명 부여 승인조서

영등포구 제 27획(문래1동, 문래2동)

도로구간 : 소로 16,

연번	도로 번호	도로 위계	도로 기.종점		제원(m)		도로명	부여사유	제정동	비고
			기점	종점	길이	폭				
13	2713	소로	" 72-7 삼영금속	" 85-4 구일상사	200	6	삼호2길	상 동	문래1동	
14	2714	소로	" 58-22 경인로네거리	" 66-7 태승정공	260	12	문일길	문래1동 1가를 상징적으로 표현	문래1동	
15	2715	소로	" 57-5 화성유압	" 65-1 이천식당	220	8	새싹1길	지역주민들의 새싹처럼 순수한 마음을 표현, 차량 진행방향으로 순차적으로 부여	문래1동	
16	2716	소로	" 52-2 삼호철강	" 47-3	250	8	새싹2길	상 동	문래1동	

도로명 부여 승인조서

영등포구 제 28구획(당산1동, 문래1동)

도로구간 : 소로 6,

연번	도로 번호	도로 위계	도로 기.종점		제원(m)		도로명	부여사유	제정동	비고
			기점	종점	길이	폭				
1	2801	소로	당산동1가6 남도극장	당산동1가3-3	130	10	진술길	거짓없이 진솔하게 살아가자는 지역 주민 들의 소망을 표현	당산1동	
2	2802	소로	문래동3가54-4 방림방적앞	문래동3가16-2 육거리	500	12	영일시장길	영일시장과 접한 길로서 시장명 인용	문래1동	
3	2803	소로	" 54-41 신일금속상사	" 54-54 의환은행	240	10	영화길	예전에 국군영화제작소가 있던 곳으로서 지역유래를 인용	문래1동	
4	2804	소로	" 58-56	" 57-3	300	12	영생길	예전에 영생고아원이 있던 곳으로서 지역 유래 인용	문래1동	
5	2805	소로	" 49-52 대한통운	" 20-8	560	15	통운길	대한통운과 접한 길로서 주민 인지도를 고려하여 인용	문래1동	
6	2806	소로	당산동1가16-1 진로(아)남서쪽	당산동1가1-109 성원청과	540	20	풍요길	영일시장과 접한 도로로서 시장의 풍요함 을 표현	당산1동	

도로명 부여 승인조서

영등포구 제 29구획(영등포2동)

도로구간 : 소로 18

연번	도로 번호	도로 위계	도로 기.종점		제원(m)		도로명	부여사유	제정동	비고
			기점	종점	길이	폭				
1	2901	소로	영등포동4가150 제일생명	영등포동4가111 인쇄골목입구	220	8	영남길	예전에 영남초등학교가 위치하였던 유래에서 학교명 인용	영2동	
2	2902	소로	" 142 한빛은행	" 99 영등포소방서	210	8	충무길	이 길의 대표적인 건물인 충무병원과 접한 길로서 병원명 인용	영2동	
3	2903	소로	" 57 조흥은행영등포	" 156 건양병원본관	370	6	사랑길	주변에 중앙, 진선미예식장과 접한 길로서 신혼부부의 사랑하는 마음을 길이름으로 표현	영2동	
4	2904	소로	" 441-21 경방빌백화점	" 316-7 영남교회	400	15	경방길	옛 경성방직으로 인지도가 높고, 이 길의 대표적인 건물인 경방빌 백화점명 인용	영2동	
5	2905	소로	" 434-5 신세계앞	" 441-10 경방	370	10	신세계길	이길의 대표적인 건물인 신세계백화점과 접한 길로서 백화점명 인용	영2동	
6	2906	소로	영등포동2가 423-41요셉병원	" 2+423-39 광양교회	80	4	찬미길	영등포역 인접의 불우한 주민들이 모여사는 곳으로 좋은 이미지를 주기위해 제정	영2동	
7	2907	소로	" 4가166	" 4가97-4	330	6	인쇄길	길 주변에 각종 인쇄공장이 많아서 지역특성 인용	영2동	
8	2908	소로	" 4가156-107 건양병원신관	" 63 삼일빌딩	460	8	건양길	이 길의 대표적 건물인 건양병원과 접한 길로서 병원명 인용	영2동	
9	2909	소로	" 3가4-4 신천지약국	" 3가20-3 우산속레스토랑	270	8	삼각1길	옛부터 불리던 영등포 삼각지라는 지명에서 인용, 차량 진행방향으로 순차적으로 적용	영2동	
10	2910	소로	" 3한일은행 영등포지점	" 26 중앙파출소	160	12	삼각2길	상 동	영2동	
11	2911	소로	" 2 케이에프씨	" 12-13 형계약국	180	8	삼각3길	상 동	영2동	
12	2912	소로	" 1가 137 바다햇집	" 1가102 신길지하차도변	170	6	한두래길	외곽에 간선도로로 둘러쌓여 있는 지역으로 주민이 이용하는 주된 길이 하나임을 표현	영2동	

도로명 부여 승인조서

영등포구 제 29구획(영등포2동)

도로구간 : 소로 18

연번	도로 번호	도로 위계	도로 기.종점		제원(m)		도로명	부여사유	제정동	비고
			기점	종점	길이	폭				
13	2913	소로	" 10-16 한밭약국	" 1-6 삼울빌딩	440	8	중앙1길	영등포의 중심지역으로서 이를 인용, 차량 진행방향으로 순차적 적용	영2동	
14	2914	소로	" 3가8 남서울빌딩	" 3가26 중앙파출소	170	6	중앙2길	상 동	영2동	
15	2915	소로	" 7-7 롯데리아	" 17-6	190	6	중앙3길	상 동	영2동	
16	2916	소로	" 6-7 센서스	영등포2동 2-7	530	8	한가운길	영등포2동의 중심상업 지역에서 가장 대표적 인 도로임을 표현	영2동	
17	2917	소로	" 1가95 새화주차장	" 1가25 신길역후변	320	8	밤꽃마을길	이 지역은 예전에 밤나무가 많았던 유래에서 인용	영2동	
18	2918	소로	" 1가92-2 영등포주유소	" 25 신길역후변	300	8	펌프장길	이 지역의 대표적 배수시설인 펌프장을 인용	영2동	

도로명 부여 승인조서

영등포구 제 30구획(여의동)

도로구간 : 소로 21

연번	도로 번호	도로 위계	도로 기.종점		제원(m)		도로명	부여사유	제정등	비고
			기점	종점	길이	폭				
1	3001	소로	여의동 10-5 (대광장파출소)	여의동 KBS	1,234	20	원서길	여의도공원을 중심으로 서쪽에 위치하여 이를 인용	여의동	
2	3002	소로	여의동 10-1 (LG정유,건너편)	여의동 16 (산업은행본점)	713	25	은행길	이 길과 접한 지역 전체가 은행이 소재하여 지역특성 표현	여의동	
3	3003	소로	여의동 13-13 (공사중)	여의동 12 (국민일보사)	458	47	복음길	순복음교회와 접한 길로서 높은 인지도를 고려하여 교회명 인용	여의동	
4	3004	소로	여의동 13-11 (현대오일뱅크)	여의동 13-25 (정우빌딩)	317	12	양말산5길	옛날 이지역이 양이나 말을 키우던 목축지역으로 양말산이라 불리던 지명 유래에서 인용	여의동	
5	3005	소로	여의동 13-11 (현대오일뱅크)	여의동 14-15 (안원B/D)	317	12	양말산4길	상 동	여의동	
6	3006	소로	여의동 14-21 (공사중)	여의동 14-33 (신화빌딩)	317	12	양말산3길	상 동	여의동	
7	3007	소로	여의동 15-5 (민주당사)	여의동 15-15 (일신빌딩)	317	12	양말산2길	상 동	여의동	
8	3008	소로	여의동 15 (기아자동차빌딩)	여의동 15-24 (뉴서울빌딩)	317	12	양말산1길	상 동	여의동	
9	3009	소로	여의동 17-2 (SK주유소)	여의동 17 (동아문화센터)	452	20	방송길	공영방송인 한국방송공사와 접한 길로서 방송국을 인용	여의동	
10	3010	소로	여의동 28-3 (한국통신공사중)	여의동 20 (LG 빌딩)	1,361	20	원동길	여의도공원을 중심으로 동쪽에 위치하여 이를 인용	여의동	
11	3011	소로	여의동 26-1 (Sk주유소)	여의동 23 (중소기업전시장)	484	20	증권길	길 좌우에 많은 증권회사가 위치하여 지역 특성을 표현	여의동	
12	3012	소로	여의동 21-1 (서울APT1동)	여의동 28 (광장APT 2동)	1,336	26	여의나루길	여의나루터와 연계된 길로서 옛 지명 인용	여의동	

도로명 부여 승인조서

□ 영등포구 제 30구획(여의동)

□ 도로구간 : 소로 21

연번	도로 번호	도로 위계	도로 기.종점		제원(m)		도로명	부여사유	제정동	비고
			기점	종점	길이	폭				
13	3013	소로	여의동 41-1 (한성상가)	여의동 30-1 (여의도중학교)	306	20	배움길	윤중,여의초등학교,여의중.고등학교가 접한 길로서 학생들이 배움의 장으로 이용하는 주도로임을 표현	여의동	
14	3014	소로	여의동 41 (대교아파트)	여의동 40 (장미아파트B동)	306	12	여의예등길	여의도여자고등학교와 접한 주된 통학로로서 학교명 인용	여의동	
15	3015	소로	여의동 44-14 (경도빌딩)	여의동 44-1 (대영빌딩)	306	12	한다름1길	용호로에 접한길로서 도로의 길이가 짧고 간결함을 표현	여의동	
16	3016	소로	여의동 44-14 (경도빌딩)	여의동 44-21 (중앙빌딩)	295	10	한다름2길	상 동	여의동	
17	3017	소로	여의동 44-37 (LG투자)	여의동 45-11 (신한빌딩)	244	8	한다름3길	상 동	여의동	
18	3018	소로	여의동 55 (인도네시아대사관)	여의동 54 (진주아파트D동)	1,286	35	자매1길	여의도 자매공원과 접한 길로서 공원명 인용	여의동	
19	3019	소로	여의동 53 (우정빌딩)	여의동 54 (진주아파트C동)	481	20	자매2길	상 동	여의동	
20	3020	소로	여의동 53-22 (여의도동사무소)	여의동 23 (중소기업전시장)	592	20	여의길	동사무소 앞에서 시작하여 여의도 지역의 중앙을 동서로 통과하는 도로로서 여의도를 상징하는 의미에서 인용	여의동	
21	3021	소로	여의동 50-2 (시법관리사무소)	여의동 53-22 (동사무소건너편)	1,399	24	63길	여의도의 대표적인 건물인 63빌딩과 접한 길로서 주민 인지도를 고려하여 빌딩명 인용	여의동	